



Dolomitenrunde

Typ:
Etappen: **4**
Länge: **48.98 km**
Zeitraum: .. - ..

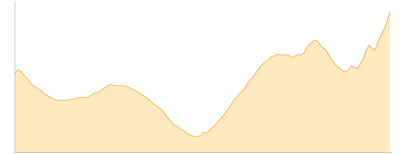
Gehzeit: **29:34 Stunden**
Aufstieg: **4375 Hm**
Abstieg: **4340 Hm**

Etappe 1

Dibaita - Langkofelhütte

Wandern - 889 Hm Aufstieg - 605 Hm Abstieg - **06:00** Stunden Gehzeit - 13.3 km Strecke

Dibaita 1950m - Langkofelhütte 2253m

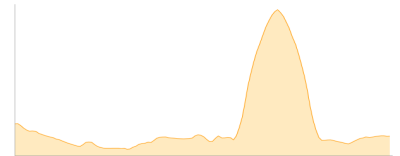


Etappe 2

Langkofelhütte - Langkofel - Rifugio Emilio Comici

Hochalpin - 1349 Hm Aufstieg - 1444 Hm Abstieg - **08:00** Stunden Gehzeit - 5.22 km Strecke

Langkofelhütte 2253m - Langkofel 3181m - Rifugio Emilio Comici 2253m



Etappe 3

Rifugio Emilio Comici - Grasleitenhütte

Wandern - 1012 Hm Aufstieg - 1033 Hm Abstieg - **07:15** Stunden Gehzeit - 14.45 km Strecke

Rifugio Emilio Comici 2253m - Grasleitenhütte 2165m

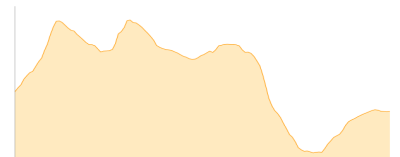


Etappe 4

Grasleitenhütte - Tierser Alpl - Schlernhaus - Seiser Alm

Wandern - 1125 Hm Aufstieg - 1258 Hm Abstieg - **08:15** Stunden Gehzeit - 16 km Strecke

Grasleitenhütte 2165m - Tierser Alpl 2440m - Schlernhaus 2457m - Seiser Alm 2002m





Dolomitenrunde

Mögliche Unterkünfte

Dibaita 1950 m, privat, Dusche: ja, Tel: +39 0471 729090, mobil: +39 338 7043585, Schlafplätze: 34

Langkofelhütte 2253 m, CAI, Dusche: k.A., Tel: +39 0471 792323, mobil: +39 0335 6279567, Schlafplätze: -

Rifugio Emilio Comici 2253 m, AV: k.A., Dusche: k.A., Schlafplätze: -

Grasleitenhütte 2165 m, CAI, Dusche: k.A., Tel: +39 0471 642103, Schlafplätze: -

Tierser Alpl 2440 m, privat, Dusche: k.A., Schlafplätze: -

Schlernhaus 2457 m, CAI, Dusche: k.A., Schlafplätze: -

Seiser Alm 2002 m, AV: k.A., Dusche: k.A., Schlafplätze: -