



Dolomitenrunde 2

Typ:
Etappen: **4**
Länge: **41.75 km**
Zeitraum: .. - ..

Gehzeit: **26:24 Stunden**
Aufstieg: **4069 Hm**
Abstieg: **3706 Hm**

Etappe 1

Kölnener Hütte - Vajolet-Hütte - Grasleitenhütte

Wandern - 948 Hm Aufstieg - 1152 Hm Abstieg - **06:25** Stunden Gehzeit - 7.89 km Strecke

Kölnener Hütte 2337m - Vajolet-Hütte 2243m - Grasleitenhütte 2165m

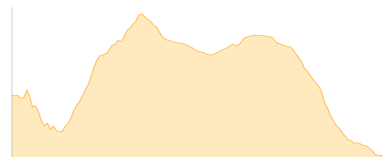


Etappe 2

Grasleitenhütte - Schlernhaus - Saltner Hütte

Wandern - 940 Hm Aufstieg - 1255 Hm Abstieg - **07:05** Stunden Gehzeit - 11.71 km Strecke

Grasleitenhütte 2165m - Schlernhaus 2457m - Saltner Hütte 1657m

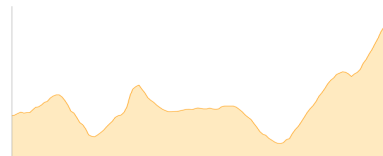


Etappe 3

Saltner Hütte - Dibaita - Zallinger - Plattkofelhütte

Wandern - 1107 Hm Aufstieg - 625 Hm Abstieg - **07:10** Stunden Gehzeit - 16.21 km Strecke

Saltner Hütte 1657m - Dibaita 1950m - Berggasthaus Zallinger 2032m - Plattkofelhütte 2300m

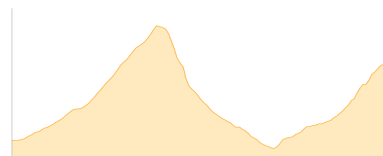


Etappe 4

Plattkofelhütte - Langkofelhütte - Toni-Demetz-Hütte

Hochalpin - 1074 Hm Aufstieg - 674 Hm Abstieg - **05:40** Stunden Gehzeit - 5.93 km Strecke

Plattkofelhütte 2300m - Langkofelhütte 2253m - Toni-Demetz-Hütte 2685m





Dolomitenrunde 2

Mögliche Unterkünfte

Kölner Hütte 2337 m, CAI, Dusche: k.A., Tel: +39 0471 612033, mobil: +39 0335 6563512, Schlafplätze: 60

Vajolet-Hütte 2243 m, SAT, Dusche: k.A., Schlafplätze: -

Grasleitenhütte 2165 m, CAI, Dusche: k.A., Tel: +39 0471 642103, Schlafplätze: -

Schlernhaus 2457 m, CAI, Dusche: k.A., Schlafplätze: -

Saltner Hütte 1657 m, AV: k.A., Dusche: k.A., Schlafplätze: -

Dibaita 1950 m, privat, Dusche: ja, Tel: +39 0471 729090, mobil: +39 338 7043585, Schlafplätze: 34

Berggasthaus Zallinger 2032 m, AV: k.A., Dusche: k.A., Schlafplätze: -

Plattkofelhütte 2300 m, AV: k.A., Dusche: k.A., Schlafplätze: -

Langkofelhütte 2253 m, CAI, Dusche: k.A., Tel: +39 0471 792323, mobil: +39 0335 6279567, Schlafplätze: -

Toni-Demetz-Hütte 2685 m, CAI, Dusche: k.A., Tel: +39 0471 795 050, Schlafplätze: 27