



Dolomitenrunde 2

Typ: **Rundtour**
Etappen: **7**
Länge: **77.73 km**
Zeitraum: .. - ..

Gehzeit: **47:42 Stunden**
Aufstieg: **6856 Hm**
Abstieg: **7459 Hm**

Etappe 1

Kölnner Hütte - Vajolet-Hütte - Grasleitenhütte

Wandern - 948 Hm Aufstieg - 1152 Hm Abstieg - **06:25** Stunden Gehzeit - 7.89 km Strecke

Kölnner Hütte 2337m - Vajolet-Hütte 2243m - Grasleitenhütte 2165m

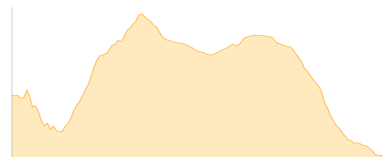


Etappe 2

Grasleitenhütte - Schlernhaus - Saltner Hütte

Wandern - 940 Hm Aufstieg - 1255 Hm Abstieg - **07:05** Stunden Gehzeit - 11.71 km Strecke

Grasleitenhütte 2165m - Schlernhaus 2457m - Saltner Hütte 1657m

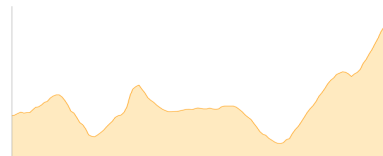


Etappe 3

Saltner Hütte - Dibaita - Zallinger - Plattkofelhütte

Wandern - 1107 Hm Aufstieg - 625 Hm Abstieg - **07:10** Stunden Gehzeit - 16.21 km Strecke

Saltner Hütte 1657m - Dibaita 1950m - Berggasthaus Zallinger 2032m - Plattkofelhütte 2300m

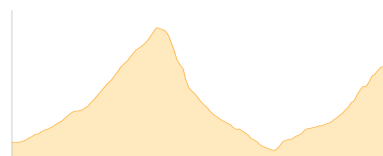


Etappe 4

Plattkofelhütte - Langkofelhütte - Toni-Demetz-Hütte

Hochalpin - 1074 Hm Aufstieg - 674 Hm Abstieg - **05:40** Stunden Gehzeit - 5.93 km Strecke

Plattkofelhütte 2300m - Langkofelhütte 2253m - Toni-Demetz-Hütte 2685m

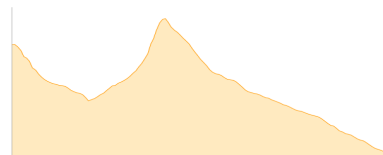


Etappe 5

Toni-Demetz-Hütte - Rifugio Micheluzzi

Wandern - 667 Hm Aufstieg - 1523 Hm Abstieg - **06:15** Stunden Gehzeit - 7.95 km Strecke

Toni-Demetz-Hütte 2685m - Rifugio Micheluzzi 1860m



Etappe 6

Rifugio Micheluzzi - Rifugio d- Antermoia - Tierser Alpl

Wandern - 1387 Hm Aufstieg - 787 Hm Abstieg - **07:40** Stunden Gehzeit - 11.7 km Strecke

Rifugio Micheluzzi 1860m - Rifugio Antermoia 2497m - Tierser Alpl 2440m





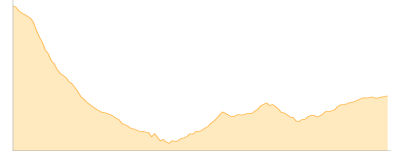
Dolomitenrunde 2

Etappe 7

Tierser Alpl - Plafötsch Alm - Frommer

Wandern - 733 Hm Aufstieg - 1443 Hm Abstieg - **07:20** Stunden Gehzeit - 16.34 km Strecke

Tierser Alpl 2440m - Plafötsch-Alm 1564m - Frommer 1743m





Dolomitenrunde 2

Mögliche Unterkünfte

Kölner Hütte 2337 m, CAI, Dusche: k.A., Tel: +39 0471 612033, mobil: +39 0335 6563512, Schlafplätze: 60

Vajolet-Hütte 2243 m, SAT, Dusche: k.A., Schlafplätze: -

Grasleitenhütte 2165 m, CAI, Dusche: k.A., Tel: +39 0471 642103, Schlafplätze: -

Schlernhaus 2457 m, CAI, Dusche: k.A., Schlafplätze: -

Saltner Hütte 1657 m, AV: k.A., Dusche: k.A., Schlafplätze: -

Dibaita 1950 m, privat, Dusche: ja, Tel: +39 0471 729090, mobil: +39 338 7043585, Schlafplätze: 34

Berggasthaus Zallinger 2032 m, AV: k.A., Dusche: k.A., Schlafplätze: -

Plattkofelhütte 2300 m, AV: k.A., Dusche: k.A., Schlafplätze: -

Langkofelhütte 2253 m, CAI, Dusche: k.A., Tel: +39 0471 792323, mobil: +39 0335 6279567, Schlafplätze: -

Toni-Demetz-Hütte 2685 m, CAI, Dusche: k.A., Tel: +39 0471 795 050, Schlafplätze: 27

Rifugio Micheluzzi 1860 m, AV: k.A., Dusche: k.A., Schlafplätze: -

Rifugio Antermoia 2497 m, AV: k.A., Dusche: k.A., Schlafplätze: -

Tierser Alpl 2440 m, privat, Dusche: k.A., Schlafplätze: -

Plafötsch-Alm 1564 m, privat, Dusche: k.A., Schlafplätze: -

Frommer 1743 m, AV: k.A., Dusche: k.A., Schlafplätze: -