



Bayern - Österreich

Typ:
Etappen: **4**
Länge: **86.35 km**
Zeitraum: .. - ..

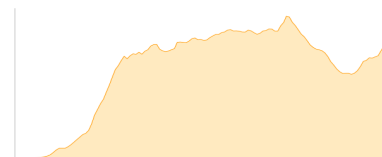
Gehzeit: **37:13 Stunden**
Aufstieg: **4739 Hm**
Abstieg: **4799 Hm**

Etappe 1

Oberstdorf - Prinz-Luitpold-Haus

Wandern - 1938 Hm Aufstieg - 927 Hm Abstieg - **10:35** Stunden Gehzeit - 17.88 km Strecke

Oberstdorf 803m - Prinz-Luitpold-Haus 1846m

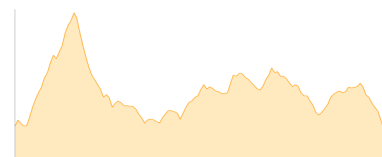


Etappe 2

Prinz-Luitpold-Haus - Landsberger Hütte

Wandern - 959 Hm Aufstieg - 997 Hm Abstieg - **06:45** Stunden Gehzeit - 12.58 km Strecke

Prinz-Luitpold-Haus 1846m - Landsberger Hütte 1810m



Etappe 3

Landsberger Hütte - Wolfratshauer Hütte

Wandern - 1298 Hm Aufstieg - 1329 Hm Abstieg - **12:15** Stunden Gehzeit - 35.01 km Strecke

Landsberger Hütte 1810m - Wolfratshauer Hütte 1753m

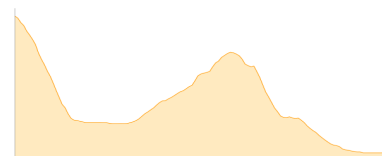


Etappe 4

Wolfratshauer Hütte - Untergrainau

Wandern - 544 Hm Aufstieg - 1546 Hm Abstieg - **07:40** Stunden Gehzeit - 20.88 km Strecke

Wolfratshauer Hütte 1753m - Untergrainau 741m





Bayern - Österreich

Mögliche Unterkünfte

Prinz-Luitpold-Haus 1846 m, DAV, Dusche: ja, Tel: +49 08322 700154, Schlafplätze: 172

Landsberger Hütte 1810 m, DAV, Dusche: ja, Schlafplätze: -

Wolfratshauser Hütte 1753 m, DAV, Dusche: k.A., mobil: +43 664 9058920, Schlafplätze: 39