



Abi Wanderung 2017

Typ: **Strecke**
Etappen: **9**
Länge: **80.83 km**
Zeitraum: .. - ..

Gehzeit: **46:01 Stunden**
Aufstieg: **6600 Hm**
Abstieg: **6620 Hm**

Etappe 1

Tag 1 der Wanderung

Wandern - 643 Hm Aufstieg - 233 Hm Abstieg - **04:35** Stunden Gehzeit - 11.94 km Strecke

Zdiar 880m

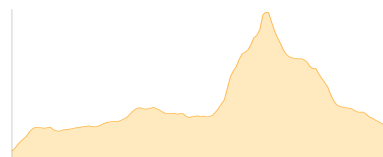


Etappe 2

Tag 2 der Wanderung

Wandern - 1314 Hm Aufstieg - 1110 Hm Abstieg - **08:10** Stunden Gehzeit - 12.57 km Strecke

Zamkovského Chata 1475m

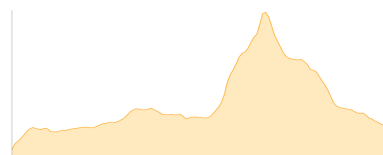


Etappe 3

Tag 3 der Wanderung

Wandern - 1276 Hm Aufstieg - 1093 Hm Abstieg - **08:00** Stunden Gehzeit - 12.43 km Strecke

Zamkovského Chata 1475m



Etappe 4

Tag 4 der Wanderung

Wandern - 688 Hm Aufstieg - 206 Hm Abstieg - **03:30** Stunden Gehzeit - 6.2 km Strecke

Zamkovského Chata 1475m - Zbojnická Chata 1962m

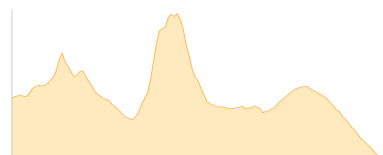


Etappe 5

Tag 5 der Wanderung

Wandern - 1465 Hm Aufstieg - 1908 Hm Abstieg - **10:30** Stunden Gehzeit - 14.52 km Strecke

Horsk Hotel Popradské Pleso 1511m

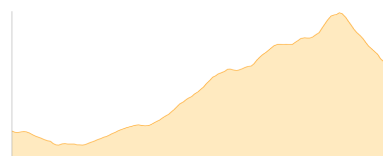


Etappe 6

Pod Soliskom - Capie pleso

Wandern - 553 Hm Aufstieg - 284 Hm Abstieg - **02:55** Stunden Gehzeit - 4.12 km Strecke

Pod Soliskom 1826m - Capie pleso 2097m






Abi Wanderung 2017

Etappe 7

tagesausflug rückweg

Wandern - 77 Hm Aufstieg - 587 Hm Abstieg - **01:50** Stunden Gehzeit - 3.55 km Strecke

Pod Soliskom 1826m




Etappe 8

Tag 6 der Wanderung

Wandern - 568 Hm Aufstieg - 253 Hm Abstieg - **03:25** Stunden Gehzeit - 7.16 km Strecke

Horsk Hotel Popradské Pleso 1511m - Pod Soliskom 1826m



Etappe 9

letzte wanderung

Wandern - 16 Hm Aufstieg - 946 Hm Abstieg - **03:05** Stunden Gehzeit - 8.34 km Strecke

Pod Soliskom 1826m





Abi Wanderung 2017

Mögliche Unterkünfte

Zamkovského Chata 1475 m, AV: k.A., Dusche: k.A., Schlafplätze: -

Zbojnická Chata 1962 m, AV: k.A., Dusche: k.A., Schlafplätze: -

Horsk Hotel Popradské Pleso 1511 m, AV: k.A., Dusche: k.A., Schlafplätze: -