



# Berninagruppe

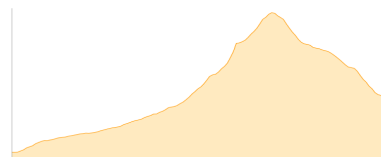
Typ:	<b>Hufeisen</b>	Gehzeit:	<b>29:20 Stunden</b>
Etappen:	<b>3</b>	Aufstieg:	<b>4246 Hm</b>
Länge:	<b>32.69 km</b>	Abstieg:	<b>4062 Hm</b>
Zeitraum:	<b>28.07.2017 - 30.07.2017</b>		

## Etappe 1 28.07.2017 Freitag

### Etappe 1/3: Morteratsch - Piz Morteratsch - Chamanna da Tschierva

Hochalpin - 1861 Hm Aufstieg - 1174 Hm Abstieg - **10:00** Stunden Gehzeit - 11.87 km Strecke

Morteratsch 1896m - Chamanna da Boval 2494m - Piz Morteratsch 3751m - Chamanna da Tschierva 2583m

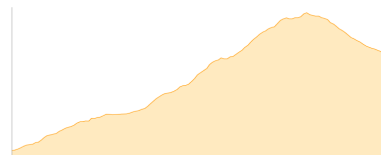


## Etappe 2 29.07.2017 Samstag

### Etappe 2/3: Chamanna da Tschierva - Piz Bianco - Piz Bernina - Rifugio Marco e Rosa

Hochalpin - 1532 Hm Aufstieg - 522 Hm Abstieg - **10:50** Stunden Gehzeit - 5.6 km Strecke

Chamanna da Tschierva 2583m - Piz Alv 3993m - Piz Bernina 4049m - Rifugio Marco e Rosa 3610m

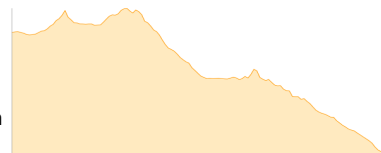


## Etappe 3 30.07.2017 Sonntag

### Etappe 3/3: Rifugio Marco e Rosa - Bellavista - Piz Palü Überschreitung - ... - Bernina Diavolezza

Hochalpin - 853 Hm Aufstieg - 2366 Hm Abstieg - **08:30** Stunden Gehzeit - 15.22 km Strecke

Rifugio Marco e Rosa 3610m - Bellavista 3890m - Piz Palü (Westgipfel) 3823m - Piz Palü (Hauptgipfel) 3900m - Piz Palü (Ostgipfel) 3882m - Piz Trovat 3146m - Bernina Diavolezza 2082m





# Berninagruppe

## Mögliche Unterkünfte

Chamanna da Boval 2494 m, SAC, Dusche: k.A., Schlafplätze: -

Chamanna da Tschierva 2583 m, SAC, Dusche: k.A., Schlafplätze: -

Rifugio Marco e Rosa 3610 m, AV: k.A., Dusche: k.A., Schlafplätze: -

## Persönliche Anmerkungen

Video zur Tour:

<https://www.youtube.com/watch?v=LijOAt9je34>