



## Alternative 3 Tagestour Slowenien

Typ: **Rundtour**  
Etappen: **5**  
Länge: **42.09 km**  
Zeitraum: **00.00.0000 - 00.00.0000**

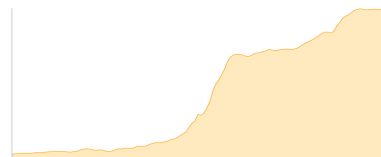
Gehzeit: **26:46 Stunden**  
Aufstieg: **4005 Hm**  
Abstieg: **3994 Hm**

### Etappe 1

#### Jezero See nach Koca Jezerih

Wandern - 1255 Hm Aufstieg - 110 Hm Abstieg - **05:40** Stunden Gehzeit - 8.98 km Strecke

Koca pri Triglavski jeseri 1685m

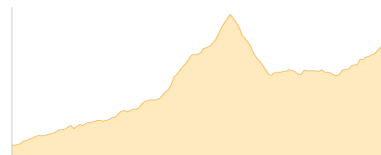


### Etappe 2

#### Koca pri Triglavski jeseri - Dom Planika pod Triglavom

Wandern - 1293 Hm Aufstieg - 593 Hm Abstieg - **06:50** Stunden Gehzeit - 10.9 km Strecke

Koca pri Triglavski jeseri 1685m - Kanjavec 2568m - Dolichütte 2151m - Dom Planika pod Triglavom 2408m

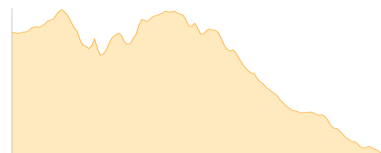


### Etappe 3

#### Dom Planika pod Triglavom - Triglav - Triglavski dom - Planini Vodnikova

Wandern - 550 Hm Aufstieg - 1107 Hm Abstieg - **04:50** Stunden Gehzeit - 6.49 km Strecke

Dom Planika pod Triglavom 2408m - Triglav 2868m - Triglavski dom 2515m - Planini Vodnikova 1832m



### Etappe 4

#### vorletzter Tag

Wandern - 650 Hm Aufstieg - 1036 Hm Abstieg - **05:10** Stunden Gehzeit - 7.65 km Strecke

Planini Vodnikova 1832m - Planina pri jezeru 1446m



### Etappe 5

#### Letzter Tag

Wandern - 257 Hm Aufstieg - 1148 Hm Abstieg - **04:10** Stunden Gehzeit - 8.06 km Strecke

Planina pri jezeru 1446m





## Alternative 3 Tagestour Slowenien

### Mögliche Unterkünfte

Koca pri Triglavski jeseri 1685 m, AV: k.A., Dusche: k.A., Schlafplätze: -

Dolichütte 2151 m, AV: k.A., Dusche: k.A., Tel: +386 51 614 780, Schlafplätze: 74

Dom Planika pod Triglavom 2408 m, AV: k.A., Dusche: k.A., Tel: +386 51 614 773, Schlafplätze: 143

Triglavski dom 2515 m, AV: k.A., Dusche: k.A., Schlafplätze: -

Planini Vodnikova 1832 m, AV: k.A., Dusche: k.A., Tel: +386 4 828 03 04, Schlafplätze: 40

Planina pri jezeru 1446 m, AV: k.A., Dusche: k.A., Tel: +386 51 632 738, Schlafplätze: 80

### Persönliche Anmerkungen

Wandergruppe von 8 Mitte zwanzig jährigen.