



# Karwendeltour

Typ: **Strecke**  
Etappen: **4**  
Länge: **43.24 km**  
Zeitraum: .. - ..

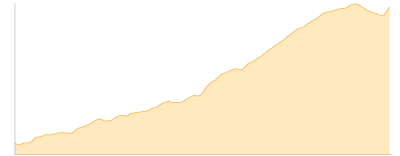
Gehzeit: **27:10 Stunden**  
Aufstieg: **4024 Hm**  
Abstieg: **4135 Hm**

## Etappe 1

### Johannestal - Karwendelhaus

Wandern - 971 Hm Aufstieg - 184 Hm Abstieg - **05:00** Stunden Gehzeit - 10.6 km Strecke

Johannestal 973m - Karwendelhaus 1765m

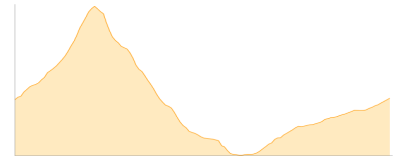


## Etappe 2

### Karwendelhaus - Birkkarspitze - Halleranger-Alm

Wandern - 1519 Hm Aufstieg - 1512 Hm Abstieg - **09:55** Stunden Gehzeit - 14.51 km Strecke

Karwendelhaus 1765m - Birkkarspitze 2749m - Halleranger-Alm 1774m

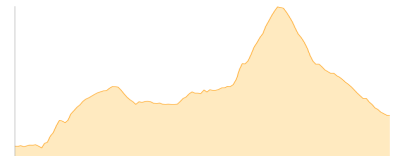


## Etappe 3

### Halleranger-Alm - Kleine Stempeljochspitze - Pfeishütte

Wandern - 974 Hm Aufstieg - 813 Hm Abstieg - **06:00** Stunden Gehzeit - 9.19 km Strecke

Halleranger-Alm 1774m - Kleine Stempeljochspitze 2529m - Pfeishütte 1922m

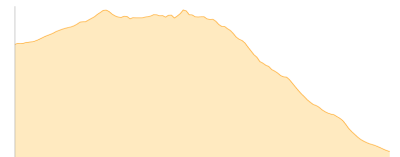


## Etappe 4

### Pfeishütte - Gleirschspitze - Hungerburg

Wandern - 560 Hm Aufstieg - 1626 Hm Abstieg - **06:15** Stunden Gehzeit - 8.93 km Strecke

Pfeishütte 1922m - Gleirschspitze 2317m - Hungerburg 861m





# Karwendeltour

## Mögliche Unterkünfte

Karwendelhaus 1765 m, DAV, Dusche: k.A., Tel: +43 720 983554, Schlafplätze: 193

Halleranger-Alm 1774 m, privat, Dusche: k.A., Tel: +43 5213 5277, mobil: +43 664 1055955, Schlafplätze: 98

Pfeishütte 1922 m, ÖAV, Dusche: ja, Tel: +43 512 552906, Schlafplätze: 80