



Höhenweg 4

Typ: **Strecke**
Etappen: **5**
Länge: **72.2 km**
Zeitraum: .. - ..

Gehzeit: **46:35 Stunden**
Aufstieg: **6901 Hm**
Abstieg: **7201 Hm**

Etappe 1

Innichen - Dreizinnenhütte

Wandern - 1364 Hm Aufstieg - 141 Hm Abstieg - **06:45** Stunden Gehzeit - 14.35 km Strecke

Innichen 1181m - Dreizinnenhütte 2405m

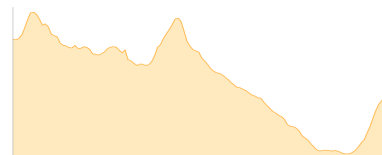


Etappe 2

Dreizinnenhütte - Paternkofel - Rifugio Auronzo - Monte Campedelle - ... - Rifugio Vandelli

Wandern - 1611 Hm Aufstieg - 2090 Hm Abstieg - **12:30** Stunden Gehzeit - 23.51 km Strecke

Dreizinnenhütte 2405m - Paternkofel 2744m - Rifugio Auronzo 2320m - Monte Campedelle 2346m - Rifugio Fonda-Savio 2367m - Rifugio Citta Di Carpi 2107m - Rifugio Vandelli 1923m

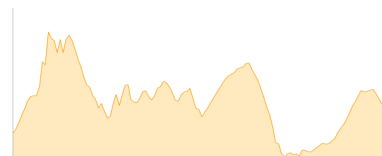


Etappe 3

Rifugio Vandelli - Croda del Banco - Rif- San Marco - Rif- Pietro Galassi

Wandern - 1775 Hm Aufstieg - 1682 Hm Abstieg - **10:55** Stunden Gehzeit - 13.32 km Strecke

Rifugio Vandelli 1923m - Rifugio San Marco 1823m - Rif. Pietro Galassi 2016m

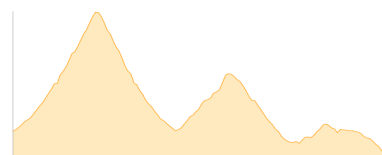


Etappe 4

Rif- Pietro Galassi - Antelao - Rifugio Antelao

Hochalpin - 2066 Hm Aufstieg - 2293 Hm Abstieg - **13:20** Stunden Gehzeit - 14.82 km Strecke

Rif. Pietro Galassi 2016m - Antelao 3264m - Rifugio Antelao 1796m



Etappe 5

Rifugio Antelao

Hochalpin - 85 Hm Aufstieg - 995 Hm Abstieg - **03:05** Stunden Gehzeit - 6.2 km Strecke

Rifugio Antelao 1796m





Höhenweg 4

Mögliche Unterkünfte

Dreizinnenhütte 2405 m, CAI, Dusche: ja, Tel: +39 0474 972002, Schlafplätze: -

Rifugio Auronzo 2320 m, CAI, Dusche: k.A., Schlafplätze: -

Rifugio Fonda-Savio 2367 m, AV: k.A., Dusche: k.A., Schlafplätze: -

Rifugio Citta Di Carpi 2107 m, AV: k.A., Dusche: k.A., Schlafplätze: -

Rifugio Vandelli 1923 m, AV: k.A., Dusche: k.A., Schlafplätze: -

Rifugio San Marco 1823 m, CAI, Dusche: k.A., Tel: +39 0436 9444, Schlafplätze: -

Rif. Pietro Galassi 2016 m, CAI, Dusche: k.A., mobil: +39 340 121 4300, Schlafplätze: -

Rifugio Antelao 1796 m, AV: k.A., Dusche: k.A., Schlafplätze: -