



Via Spluga

Typ: **Strecke**
Etappen: **5**
Länge: **58.91 km**
Zeitraum: .. - ..

Gehzeit: **23:49 Stunden**
Aufstieg: **2757 Hm**
Abstieg: **3137 Hm**

Etappe 1

Thusis - Andeer

Wandern - 903 Hm Aufstieg - 619 Hm Abstieg - **05:45** Stunden Gehzeit - 11.65 km Strecke

Thusis 697m - Andeer 978m

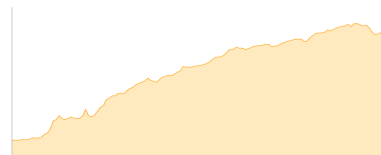


Etappe 2

Andeer - Splügen

Wandern - 781 Hm Aufstieg - 282 Hm Abstieg - **04:55** Stunden Gehzeit - 12.62 km Strecke

Andeer 978m - Splügen 1458m

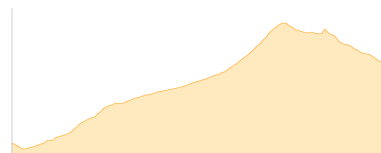


Etappe 3

Splügen - Monte Spluga

Wandern - 714 Hm Aufstieg - 292 Hm Abstieg - **04:05** Stunden Gehzeit - 8.31 km Strecke

Splügen 1458m - Montespluga 1905m

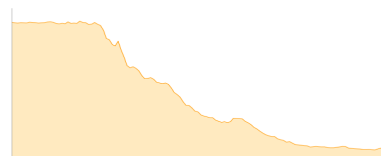


Etappe 4

Monte Spluga - Isola - Prestone

Wandern - 257 Hm Aufstieg - 1102 Hm Abstieg - **05:15** Stunden Gehzeit - 14.97 km Strecke

Montespluga 1905m - Lago di Isola 1239m - Prestone 1056m



Etappe 5

Prestone - Chiavenna

Wandern - 102 Hm Aufstieg - 842 Hm Abstieg - **03:50** Stunden Gehzeit - 11.35 km Strecke

Prestone 1056m - Chiavenna 325m





Via Spluga

Mögliche Unterkünfte