



Lechtaler Alpen August 2017

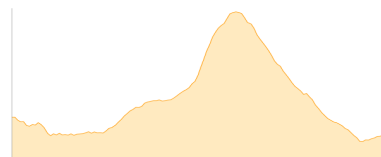
Typ:	Strecke	Gehzeit:	23:58 Stunden
Etappen:	4	Aufstieg:	3185 Hm
Länge:	35.67 km	Abstieg:	4449 Hm
Zeitraum:	.. - ..		

Etappe 1

Bergstation Alpjoch - Adlerhorst Drischlstieg - Muttekopfhütte - Maldonkopf - Muttekopfhütte

Wandern - 824 Hm Aufstieg - 908 Hm Abstieg - **05:15** Stunden Gehzeit - 5.18 km Strecke

Bergstation Alpjoch 2025m - Adlerhorst Drischlstieg 1970m - Muttekopfhütte 1934m - Maldonkopf 2632m - Muttekopfhütte 1934m

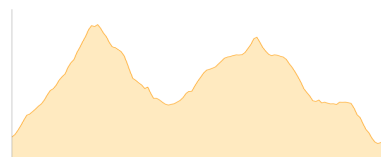


Etappe 2

Muttekopfhütte - Muttekopfscharte - Galtseitenjoch - Reichspitze - Hanauer Hütte

Wandern - 1165 Hm Aufstieg - 1209 Hm Abstieg - **07:40** Stunden Gehzeit - 11.15 km Strecke

Muttekopfhütte 1934m - Muttekopfscharte 2601m - Galtseitenjoch 2421m - Reichspitze 2590m - Hanauer Hütte 1922m



Etappe 3

Hanauer Hütte - Gufelseejoch - Bitterscharte - Württemberger Haus

Wandern - 1039 Hm Aufstieg - 726 Hm Abstieg - **06:05** Stunden Gehzeit - 9.46 km Strecke

Hanauer Hütte 1922m - Gufelseejoch 2375m - Bitterscharte 2550m - Württemberger Haus 2220m

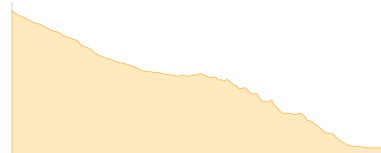


Etappe 4

Württembergischer Haus

Wandern - 157 Hm Aufstieg - 1606 Hm Abstieg - **05:00** Stunden Gehzeit - 9.89 km Strecke

Württembergischer Haus 2220m





Lechtaler Alpen August 2017

Mögliche Unterkünfte

Muttekopfhütte 1934 m, ÖAV, Dusche: ja, Tel: +43 664 123 69 28, mobil: +43 664 1236928, Schlafplätze: 70

Hanauer Hütte 1922 m, DAV, Dusche: ja, mobil: +43 664 2669149, Schlafplätze: 112

Württembergischer Haus 2220 m, DAV, Dusche: nein, mobil: +43 664 4401244, Schlafplätze: 58