



Hüttentour Val Gardena

Typ: **Rundtour**
Etappen: **6**
Länge: **58.37 km**
Zeitraum: **.. - ..**


Gehzeit: **29:21 Stunden**
Aufstieg: **3999 Hm**
Abstieg: **4327 Hm**

Etappe 1

Wolkenstein - Puezhütte

Wandern - 1038 Hm Aufstieg - 101 Hm Abstieg - **04:50** Stunden Gehzeit - 8.88 km Strecke

Wolkenstein 1563m - Puezhütte 2475m



Etappe 2

Puezhütte - Ütia Gardenacia - Puezhütte

Wandern - 768 Hm Aufstieg - 767 Hm Abstieg - **05:35** Stunden Gehzeit - 11.83 km Strecke

Puezhütte 2475m - Ütia Gardenacia 2044m - Puezhütte 2475m

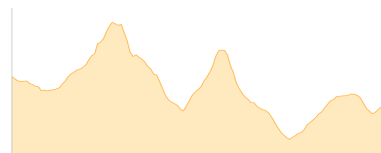


Etappe 3

Puezhütte - Schlüterhütte

Wandern - 959 Hm Aufstieg - 1139 Hm Abstieg - **07:05** Stunden Gehzeit - 12.79 km Strecke

Puezhütte 2475m - Schlüterhütte 2306m



Etappe 4

Schlüterhütte - Brogleschütte

Wandern - 439 Hm Aufstieg - 700 Hm Abstieg - **04:00** Stunden Gehzeit - 9.22 km Strecke

Schlüterhütte 2306m - Brogleschütte 2045m

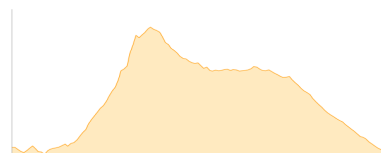


Etappe 5

Brogleschütte - Regensburger Hütte

Wandern - 530 Hm Aufstieg - 545 Hm Abstieg - **03:35** Stunden Gehzeit - 6.03 km Strecke

Brogleschütte 2045m - Regensburger Hütte 2037m

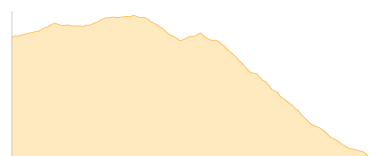


Etappe 6

Regensburger Hütte - Sankt Ulrich (Ortisei)

Wandern - 265 Hm Aufstieg - 1075 Hm Abstieg - **04:15** Stunden Gehzeit - 9.62 km Strecke

Regensburger Hütte 2037m - St. Ulrich [ST] 1272m





Hüttentour Val Gardena

Mögliche Unterkünfte

Puezhütte 2475 m, CAI, Dusche: k.A., Tel: +39 0474 646427, Schlafplätze: 85

Ütia Gardenacia 2044 m, AV: k.A., Dusche: k.A., Schlafplätze: -

Schlüterhütte 2306 m, CAI, Dusche: ja, Tel: +39 0472 840132, mobil: +39 337 2667694, Schlafplätze: 85

Brogleshütte 2045 m, AV: k.A., Dusche: k.A., Schlafplätze: -

Regensburger Hütte 2037 m, CAI, Dusche: k.A., Tel: +39 0471 796307, Schlafplätze: -