



# Nikkaluokta - Alesjaure - Vakkotavare

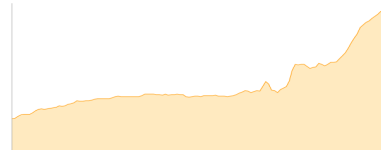
Typ:	<b>Strecke</b>	Gehzeit:	<b>45:36 Stunden</b>
Etappen:	<b>11</b>	Aufstieg:	<b>3112 Hm</b>
Länge:	<b>149.18 km</b>	Abstieg:	<b>3115 Hm</b>
Zeitraum:	<b>26.08.2017 - 31.08.2017</b>		

## **Etappe 1** 26.08.2017 Samstag

### **Nikkaluokta - STF Kebnekaise**

Wandern - 294 Hm Aufstieg - 91 Hm Abstieg - **05:10** Stunden Gehzeit - 18.32 km Strecke

Nikkaluokta Sarri 471m - STF Kebnekaise Fjällstation 674m



## **Etappe 2** 27.08.2017 Sonntag

### **STF Kebnekaise Fjällstation - STF Singi Fjällstuga**

Wandern - 326 Hm Aufstieg - 287 Hm Abstieg - **04:20** Stunden Gehzeit - 14.04 km Strecke

STF Kebnekaise Fjällstation 674m - STF Singi Fjällstuga 713m

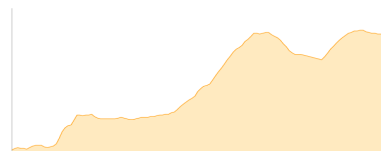


## **Etappe 3** 28.08.2017 Montag

### **STF Singi Fjällstuga - STF Sälka Fjällstuga**

Wandern - 213 Hm Aufstieg - 61 Hm Abstieg - **03:10** Stunden Gehzeit - 10.98 km Strecke

STF Singi Fjällstuga 713m - STF Sälka Fjällstuga 866m

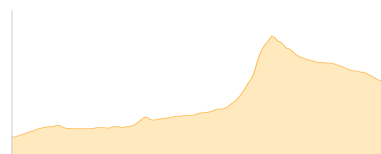


## **Etappe 4** 29.08.2017 Dienstag

### **STF Sälka Fjällstuga - STF Tjäktja Fjällstuga**

Wandern - 296 Hm Aufstieg - 158 Hm Abstieg - **03:45** Stunden Gehzeit - 12.37 km Strecke

STF Sälka Fjällstuga 866m - STF Tjäktja Fjällstuga 1004m

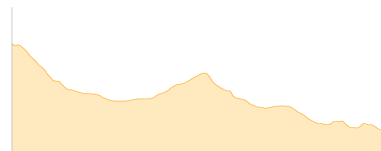


## **Etappe 5** 30.08.2017 Mittwoch

### **STF Tjäktja Fjällstuga - STF Alesjaure Fjällstuga**

Wandern - 119 Hm Aufstieg - 344 Hm Abstieg - **03:40** Stunden Gehzeit - 12.53 km Strecke

STF Tjäktja Fjällstuga 1004m - STF Alesjaure Fjällstuga 779m

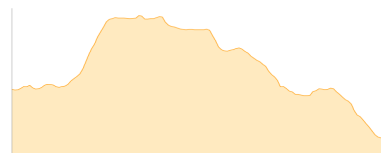


## **Etappe 6** 31.08.2017 Donnerstag

### **STF Alesjaure Fjällstuga - STF Vistas Fjällstuga**

Wandern - 398 Hm Aufstieg - 590 Hm Abstieg - **05:30** Stunden Gehzeit - 16.97 km Strecke

STF Alesjaure Fjällstuga 779m - STF Vistas Fjällstuga 587m





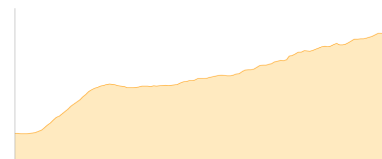
# Nikkaluokta - Alesjaure - Vakkotavare

## Etappe 7

### STF Vistas Fjällstuga - STF Nallo Fjällstuga

Wandern - 369 Hm Aufstieg - 37 Hm Abstieg - **02:50** Stunden Gehzeit - 8.76 km Strecke

STF Vistas Fjällstuga 587m - STF Nallo Fjällstuga 919m



## Etappe 8

### STF Nallo Fjällstuga - STF Sälka Fjällstuga

Wandern - 201 Hm Aufstieg - 255 Hm Abstieg - **03:00** Stunden Gehzeit - 9.8 km Strecke

STF Nallo Fjällstuga 919m - STF Sälka Fjällstuga 866m



## Etappe 9

### STF Sälka Fjällstuga - STF Singi Fjällstuga

Wandern - 61 Hm Aufstieg - 213 Hm Abstieg - **03:05** Stunden Gehzeit - 10.98 km Strecke

STF Sälka Fjällstuga 866m - STF Singi Fjällstuga 713m

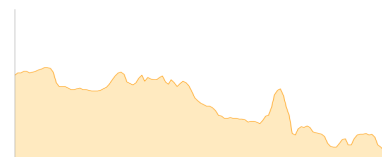


## Etappe 10

### STF Singi Fjällstuga - STF Kaitumjaure Fjällstuga

Wandern - 174 Hm Aufstieg - 285 Hm Abstieg - **03:35** Stunden Gehzeit - 12.14 km Strecke

STF Singi Fjällstuga 713m - STF Kaitumjaure Fjällstuga 603m



## Etappe 11

### STF Kaitumjaure Fjällstuga - STF Teusajaure Fjällstuga - STF Vakkotavare Fjällstuga

Wandern - 661 Hm Aufstieg - 794 Hm Abstieg - **07:30** Stunden Gehzeit - 22.31 km Strecke

STF Kaitumjaure Fjällstuga 603m - STF Teusajaure Fjällstuga 499m - STF Vakkotavare Fjällstuga 470m





## Nikkaluokta - Alesjaure - Vakkotavare

### Mögliche Unterkünfte

- Nikkaluokta Sarri 471 m, AV: k.A., Dusche: k.A., Schlafplätze: -
- STF Kebnekaise Fjällstation 674 m, AV: k.A., Dusche: k.A., Schlafplätze: -
- STF Singi Fjällstuga 713 m, AV: k.A., Dusche: k.A., Schlafplätze: -
- STF Säлка Fjällstuga 866 m, AV: k.A., Dusche: k.A., Schlafplätze: -
- STF Tjåktja Fjällstuga 1004 m, AV: k.A., Dusche: k.A., Schlafplätze: -
- STF Alesjaure Fjällstuga 779 m, AV: k.A., Dusche: k.A., Schlafplätze: -
- STF Vistas Fjällstuga 587 m, AV: k.A., Dusche: k.A., Schlafplätze: -
- STF Nallo Fjällstuga 919 m, AV: k.A., Dusche: k.A., Schlafplätze: -
- STF Kaitumjaure Fjällstuga 603 m, AV: k.A., Dusche: k.A., Schlafplätze: -
- STF Teusajaure Fjällstuga 499 m, AV: k.A., Dusche: k.A., Schlafplätze: -
- STF Vakkotavare Fjällstuga 470 m, AV: k.A., Dusche: k.A., Schlafplätze: -