



Texelgruppe Sommer2017

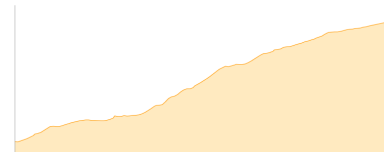
Typ:	Strecke	Gehzeit:	18:25 Stunden
Etappen:	5	Aufstieg:	2965 Hm
Länge:	26.77 km	Abstieg:	2591 Hm
Zeitraum:	.. - ..		

Etappe 1

Birkenwald - Nassereithütte

Wandern - 575 Hm Aufstieg - 20 Hm Abstieg - **02:15** Stunden Gehzeit - 2.46 km Strecke

Birkenwald 970m - Schutzhütte Nasereit 1532m

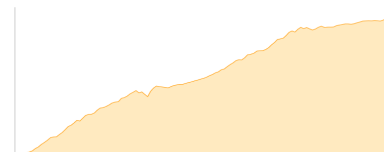


Etappe 2

Nassereithütte - Lodnerhütte

Wandern - 839 Hm Aufstieg - 132 Hm Abstieg - **03:40** Stunden Gehzeit - 5.18 km Strecke

Schutzhütte Nasereit 1532m - Lodnerhütte 2262m

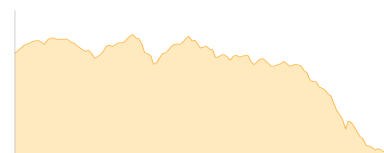


Etappe 3

Lodnerhütte - Hochganghaus

Wandern - 487 Hm Aufstieg - 892 Hm Abstieg - **04:20** Stunden Gehzeit - 7.14 km Strecke

Lodnerhütte 2262m - Hochganghaus 1839m

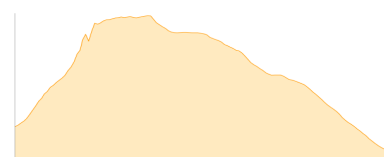


Etappe 4

Hochganghaus - Bockerhütte

Wandern - 735 Hm Aufstieg - 858 Hm Abstieg - **05:05** Stunden Gehzeit - 7.48 km Strecke

Hochganghaus 1839m - Bockerhütte 1717m

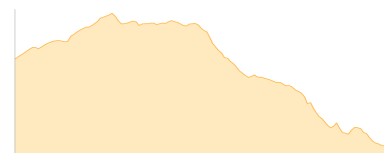


Etappe 5

Bockerhütte - Steinegg - Hochmuth

Wandern - 329 Hm Aufstieg - 689 Hm Abstieg - **03:00** Stunden Gehzeit - 4.51 km Strecke

Bockerhütte 1717m - Steinegg 1396m - Hochmuth 1361m





Texelgruppe Sommer2017

Mögliche Unterkünfte

Schutzhütte Nasereit 1532 m, privat, Dusche: k.A., Tel: +39 0473 968222, Schlafplätze: 26

Lodnerhütte 2262 m, CAI, Dusche: k.A., Tel: +39 0473 967367, Schlafplätze: 56

Hochganghaus 1839 m, privat, Dusche: k.A., Tel: +39 0473 443310, Schlafplätze: 30

Bockerhütte 1717 m, privat, Dusche: k.A., Tel: +39 0349 7707626, Schlafplätze: 40

Steinegg 1396 m, privat, Dusche: k.A., Schlafplätze: -