



## 4 Tagestour Schwarzwald

Typ: **Rundtour**  
Etappen: **3**  
Länge: **57.2 km**  
Zeitraum: **.. - ..**

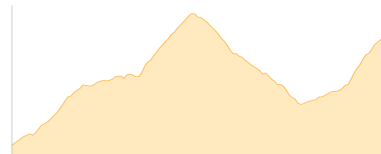
Gehzeit: **23:56 Stunden**  
Aufstieg: **3173 Hm**  
Abstieg: **2633 Hm**

### Etappe 1

#### Erlenbacher Hütte

Wandern - 1438 Hm Aufstieg - 689 Hm Abstieg - **08:25** Stunden Gehzeit - 17.32 km Strecke

Erlenbacher Hütte 1124m

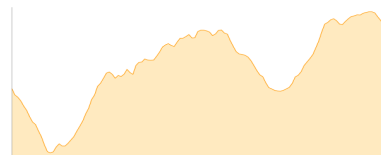


### Etappe 2

#### Erlenbacher Hütte - Hüttenwasen - Feldsee - Seebuck - Feldberg -BW- - St- Wilhelmer Hütte

Wandern - 1181 Hm Aufstieg - 923 Hm Abstieg - **08:15** Stunden Gehzeit - 18.55 km Strecke

Erlenbacher Hütte 1124m - Hüttenwasen 1202m - Feldsee 1109m - Seebuck 1448m - Feldberg [BW] 1493m - St. Wilhelmer Hütte 1382m

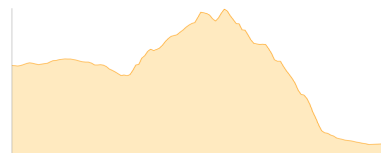


### Etappe 3

#### Titisee - Hinterwaldkopf - Häusleberg

Wandern - 554 Hm Aufstieg - 1021 Hm Abstieg - **07:15** Stunden Gehzeit - 21.34 km Strecke

Titisee 858m - Hinterwaldkopf 1198m - Häusleberg (Oberried/Breisgau) 1001m





## 4 Tagestour Schwarzwald

### Mögliche Unterkünfte

Erlenbacher Hütte 1124 m, AV: k.A., Dusche: k.A., Schlafplätze: -

St. Wilhelmer Hütte 1382 m, AV: k.A., Dusche: k.A., Schlafplätze: -