



Bagnieres de Luchon - Gavarnie


Typ:	Strecke	Gehzeit:	40:35 Stunden
Etappen:	6	Aufstieg:	9172 Hm
Länge:	102.21 km	Abstieg:	8417 Hm
Zeitraum:	05.09.2015 - 10.09.2015		

Etappe 1 05.09.2015 Samstag

Bagnieres de Luchon - Col Pic de Cericé - Camp 1

Wandern - 1722 Hm Aufstieg - 186 Hm Abstieg - **04:20** Stunden Gehzeit - 11.32 km Strecke

Luchon 628m



Etappe 2 06.09.2015 Sonntag

Camp 1 - Refuge du Portillon - Col des Gorges Blancs - Camp 2

Wandern - 1394 Hm Aufstieg - 1010 Hm Abstieg - **06:50** Stunden Gehzeit - 12.62 km Strecke

Refuge du Portillon 2671m

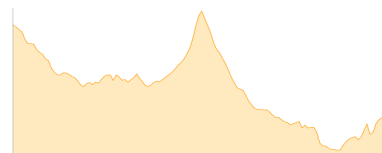


Etappe 3 07.09.2015 Montag

Camp 2 - Lac de Puchergues - Biados - Camp 3

Wandern - 1453 Hm Aufstieg - 2193 Hm Abstieg - **08:45** Stunden Gehzeit - 22.63 km Strecke

Refugio de Viados 1776m



Etappe 4 08.09.2015 Dienstag

Camp 3 - Parzan - Camp 4

Wandern - 2086 Hm Aufstieg - 1718 Hm Abstieg - **07:00** Stunden Gehzeit - 27.2 km Strecke

Parzan 1132m



Etappe 5 09.09.2015 Mittwoch

Camp 4 - Camping Pineta - Lago Helado

Wandern - 2009 Hm Aufstieg - 1173 Hm Abstieg - **07:30** Stunden Gehzeit - 15.51 km Strecke

Camping Pineta 1280m

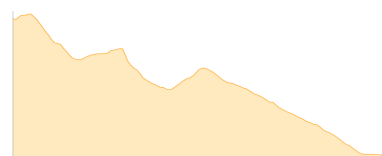


Etappe 6 10.09.2015 Donnerstag

Lago Helado - Refuge de Tuquerouye - Gavarnie

Wandern - 508 Hm Aufstieg - 2137 Hm Abstieg - **06:10** Stunden Gehzeit - 12.92 km Strecke

Refuge de Tuquerouye 2655m





Bagnieres de Luchon - Gavarnie

Mögliche Unterkünfte

Refuge du Portillon 2671 m, AV: k.A., Dusche: k.A., Schlafplätze: -

Refugio de Viados 1776 m, AV: k.A., Dusche: k.A., Schlafplätze: -

Refuge de Tuquerouye 2655 m, AV: k.A., Dusche: k.A., Schlafplätze: -