



# Meraner Höhenweg August2017

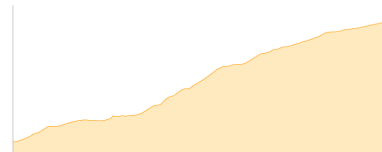
Typ:	<b>Strecke</b>	Gehzeit:	<b>17:15 Stunden</b>
Etappen:	<b>5</b>	Aufstieg:	<b>2861 Hm</b>
Länge:	<b>24.35 km</b>	Abstieg:	<b>2330 Hm</b>
Zeitraum:	<b>.. - ..</b>		

## Etappe 1

### Birkenwald - Nassereithhütte

Wandern - 575 Hm Aufstieg - 20 Hm Abstieg - **02:15** Stunden Gehzeit - 2.46 km Strecke

Birkenwald 970m - Schutzhütte Nasereit 1532m

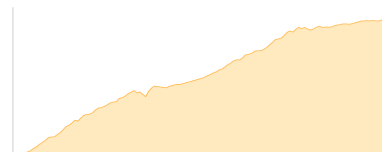


## Etappe 2

### Nassereithhütte - Lodnerhütte

Wandern - 839 Hm Aufstieg - 132 Hm Abstieg - **03:40** Stunden Gehzeit - 5.18 km Strecke

Schutzhütte Nasereit 1532m - Lodnerhütte 2262m

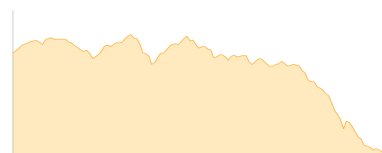


## Etappe 3

### Lodnerhütte - Hochganghaus

Wandern - 487 Hm Aufstieg - 892 Hm Abstieg - **04:20** Stunden Gehzeit - 7.14 km Strecke

Lodnerhütte 2262m - Hochganghaus 1839m

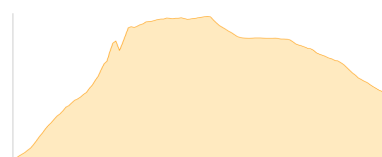


## Etappe 4

### Hochganghaus - Oberkaser Alm

Wandern - 750 Hm Aufstieg - 437 Hm Abstieg - **04:00** Stunden Gehzeit - 5.14 km Strecke

Hochganghaus 1839m - Oberkaser Alm 2131m

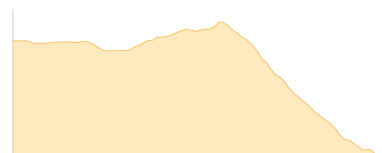


## Etappe 5

### Oberkaser Alm - Leiteralml-

Wandern - 210 Hm Aufstieg - 849 Hm Abstieg - **02:55** Stunden Gehzeit - 4.43 km Strecke

Oberkaser Alm 2131m - Leiteralml 1522m





## Meraner Höhenweg August2017

### Mögliche Unterkünfte

Schutzhütte Nasereit 1532 m, privat, Dusche: k.A., Tel: +39 0473 968222, Schlafplätze: 26

Lodnerhütte 2262 m, CAI, Dusche: k.A., Tel: +39 0473 967367, Schlafplätze: 56

Hochganghaus 1839 m, privat, Dusche: k.A., Tel: +39 0473 443310, Schlafplätze: 30

Oberkaser Alm 2131 m, privat, Dusche: k.A., Tel: +39 0473 420 452, Schlafplätze: 25

Leiteralm 1522 m, privat, Dusche: k.A., Schlafplätze: -