



# Schweiz 2017

Typ:  
Etappen: **3**  
Länge: **24.06 km**  
Zeitraum: .. - ..

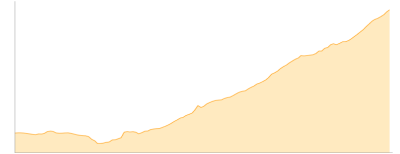
Gehzeit: **19:04 Stunden**  
Aufstieg: **3488 Hm**  
Abstieg: **2214 Hm**

## Etappe 1

### Stn- Oeschinen - Blümlisalphütte

Wandern - 1383 Hm Aufstieg - 234 Hm Abstieg - **06:00** Stunden Gehzeit - 7.33 km Strecke

Stn. Oeschinen 1682m - Blümlisalphütte 2835m

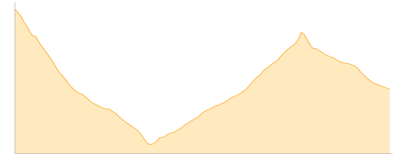


## Etappe 2

### Blümlisalphütte - Rotstockhütte

Wandern - 1141 Hm Aufstieg - 1933 Hm Abstieg - **09:15** Stunden Gehzeit - 12.39 km Strecke

Blümlisalphütte 2835m - Rotstockhütte 2039m

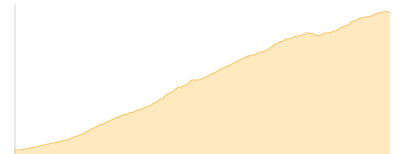


## Etappe 3

### Rotstockhütte - Schilthorn - Birg

Wandern - 964 Hm Aufstieg - 47 Hm Abstieg - **03:50** Stunden Gehzeit - 4.34 km Strecke

Rotstockhütte 2039m - Schilthorn 2970m





## Schweiz 2017

### Mögliche Unterkünfte

Blümlisalphütte 2835 m, SAC, Dusche: k.A., Tel: +41 33 676 14 37, Schlafplätze: -

Rotstockhütte 2039 m, AV: k.A., Dusche: k.A., Tel: +41 33 855 24 64, Schlafplätze: -