



La Reunion 2016

Typ: **Rundtour**
Etappen: **7**
Länge: **64.98 km**
Zeitraum: **00.00.0000 - 00.00.0000**

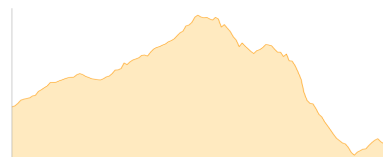
Gehzeit: **42:40 Stunden**
Aufstieg: **6158 Hm**
Abstieg: **7020 Hm**

Etappe 1

Reunion Tag 1 (Teil B)

Wandern - 941 Hm Aufstieg - 1179 Hm Abstieg - **07:05** Stunden Gehzeit - 12.7 km Strecke

Grand Ilet 1114m



Etappe 2

Reunion Tag 2

Wandern - 1369 Hm Aufstieg - 1737 Hm Abstieg - **09:40** Stunden Gehzeit - 12.83 km Strecke

Gite de Grand Place 541m

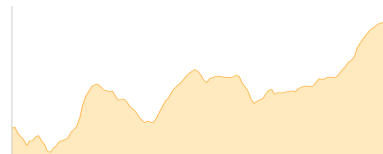


Etappe 3

Reunion Tag 3

Wandern - 1349 Hm Aufstieg - 786 Hm Abstieg - **07:35** Stunden Gehzeit - 11.97 km Strecke

Refuge Chez Juliette 1152m - Gite Yolande Hoareau 1629m

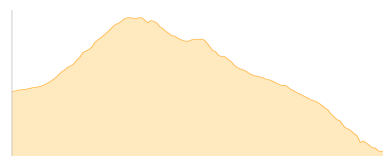


Etappe 4

Reunion Tag 4

Wandern **T2** - 508 Hm Aufstieg - 882 Hm Abstieg - **04:05** Stunden Gehzeit - 5.01 km Strecke

Gite Yolande Hoareau 1629m - Sentier Marla 1244m

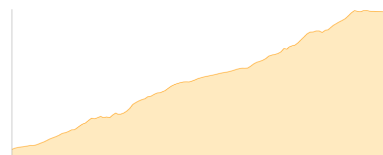


Etappe 5

Reunion Tag 5

Wandern **T2** - 1184 Hm Aufstieg - 104 Hm Abstieg - **04:35** Stunden Gehzeit - 3.75 km Strecke

Le Bloc 1390m - Caverne Dufour 2478m



Etappe 6

Reunion Tag 6

Wandern **T4** - 679 Hm Aufstieg - 1638 Hm Abstieg - **07:15** Stunden Gehzeit - 13.79 km Strecke

Caverne Dufour 2478m - Piton des Neiges 3070m - Gite de Bélouve 1490m





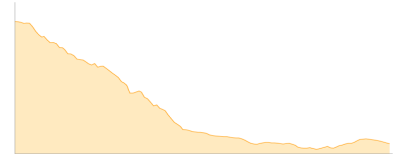
La Reunion 2016

Etape 7

Reunion Tag 7

Wandern **T2** - 128 Hm Aufstieg - 694 Hm Abstieg - **02:25** Stunden Gehzeit - 4.93 km Strecke

Gite de Bélouve 1490m





La Reunion 2016

Mögliche Unterkünfte

Gite de Grand Place 541 m, AV: k.A., Dusche: k.A., Schlafplätze: -

Refuge Chez Juliette 1152 m, AV: k.A., Dusche: k.A., Schlafplätze: -

Gite Yolande Hoareau 1629 m, AV: k.A., Dusche: k.A., Schlafplätze: -

Caverne Dufour 2478 m, AV: k.A., Dusche: k.A., Schlafplätze: -

Gite de Bélouve 1490 m, AV: k.A., Dusche: k.A., Schlafplätze: -

Persönliche Anmerkungen

Incl. Teil 1 A:

72 km

6477 HM Anstieg

7610 HM Abstieg