



Fernwanderweg E5 Oberstdorf - St.Pankraz

Typ:	Strecke	Gehzeit:	65:36 Stunden
Etappen:	9	Aufstieg:	8884 Hm
Länge:	121.77 km	Abstieg:	10108 Hm
Zeitraum:	.. - ..		

Etappe 1

Fernwanderweg E5 Etappe 1

Wandern - 1143 Hm Aufstieg - 89 Hm Abstieg - **06:00** Stunden Gehzeit - 14.57 km Strecke

Oberstdorf 803m - Kemptner Hütte 1845m



Etappe 2

Fernwanderweg E5 Etappe 2

Wandern - 1562 Hm Aufstieg - 1195 Hm Abstieg - **11:00** Stunden Gehzeit - 24.38 km Strecke

Kemptner Hütte 1845m - Hängebrücke Holzgau 1200m - Memminger Hütte 2242m

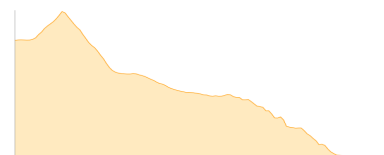


Etappe 3

Fernwanderweg E5 Etappe 3

Wandern - 535 Hm Aufstieg - 1989 Hm Abstieg - **07:25** Stunden Gehzeit - 13.47 km Strecke

Memminger Hütte 2242m - Venetbahn Talstation 770m



Etappe 4

Fernwanderweg E5 Etappe 4-1

Wandern - 398 Hm Aufstieg - 1591 Hm Abstieg - **06:00** Stunden Gehzeit - 11.72 km Strecke

Krahberg 2208m - Kreuzjoch (Venet) 2464m - Larcheralm 1814m - Wenns 995m



Etappe 5

Fernwanderweg E5 Etappe 4-2

Wandern - 1017 Hm Aufstieg - 11 Hm Abstieg - **04:00** Stunden Gehzeit - 4.28 km Strecke

Braunschweiger Hütte 2759m




Etappe 6

Fernwanderweg E5 Etappe 5-1

Wandern - 263 Hm Aufstieg - 358 Hm Abstieg - **02:05** Stunden Gehzeit - 3.68 km Strecke

Braunschweiger Hütte 2759m - Pitztaler Jöchel 2979m





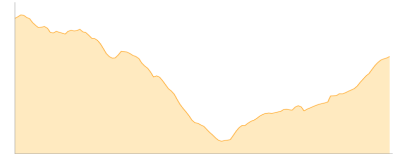
Fernwanderweg E5 Oberstdorf - St.Pankraz

Etappe 7

Fernwanderweg E5 Etappe 5-2

Wandern - 837 Hm Aufstieg - 1115 Hm Abstieg - **07:05** Stunden Gehzeit - 16.24 km Strecke

Martin-Busch-Hütte 2501m



Etappe 8

Fernwanderweg E5 Etappe 6

Hochalpin - 1076 Hm Aufstieg - 1891 Hm Abstieg - **09:10** Stunden Gehzeit - 14.49 km Strecke

Martin-Busch-Hütte 2501m - Similaunhütte 3019m - Similaun 3606m - Vernagt 1691m



Etappe 9

Fernwanderweg E5 Etappe 7

Wandern - 2053 Hm Aufstieg - 1869 Hm Abstieg - **12:55** Stunden Gehzeit - 18.94 km Strecke

Frantschalm 1844m





Fernwanderweg E5 Oberstdorf - St.Pankraz

Mögliche Unterkünfte

Kemptner Hütte 1845 m, DAV, Dusche: k.A., Tel: +49 8322 700152, Schlafplätze: 285

Memminger Hütte 2242 m, DAV, Dusche: ja, Tel: keins, Schlafplätze: 149

Larcheralm 1814 m, privat, Dusche: ja, Tel: +43 650 8806589, mobil: +43 664 2722649, Schlafplätze: 15

Braunschweiger Hütte 2759 m, DAV, Dusche: ja, Tel: +43 664 2012013, mobil: +43 664 535 37 22, Schlafplätze: 183

Martin-Busch-Hütte 2501 m, DAV, Dusche: k.A., Tel: +43 5254 8130, Schlafplätze: 150

Similaunhütte 3019 m, privat, Dusche: ja, Tel: +39 0473 669711, mobil: +43 676 5074502, Schlafplätze: 70

Frantschalm 1844 m, privat, Dusche: k.A., Tel: +39 335 5887004, Schlafplätze: -