



kropp2017

Typ: **Hufeisen**
Etappen: **4**
Länge: **42.41 km**
Zeitraum: .. - ..

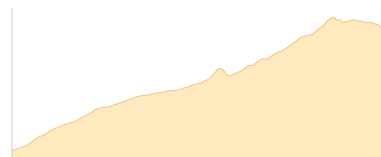
Gehzeit: **24:59 Stunden**
Aufstieg: **3772 Hm**
Abstieg: **3558 Hm**

Etappe 1

Innertal - Oberzalimhütte

Wandern - 973 Hm Aufstieg - 173 Hm Abstieg - **04:20** Stunden Gehzeit - 6.14 km Strecke

Innertal 1061m - Oberzalimhütte 1889m

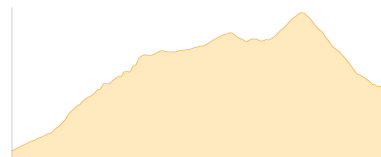


Etappe 2

Oberzalimhütte - Mannheimer Hütte - Schesaplana - Totalphütte

Wandern - 1270 Hm Aufstieg - 749 Hm Abstieg - **06:55** Stunden Gehzeit - 9.44 km Strecke

Oberzalimhütte 1889m - Mannheimer Hütte 2679m - Schesaplana 2965m - Totalphütte 2385m

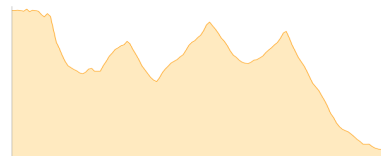


Etappe 3

Totalphütte - Gamsluggen - Gafalljoch - Vera Joch - Schweizer Tor - Lindauer Hütte

Wandern - 664 Hm Aufstieg - 1305 Hm Abstieg - **06:20** Stunden Gehzeit - 12.27 km Strecke

Totalphütte 2385m - Gamsluggen 2378m - Gafalljoch 2238m - Vera Joch 2330m - Schweizer Tor 2119m - Lindauer Hütte 1744m

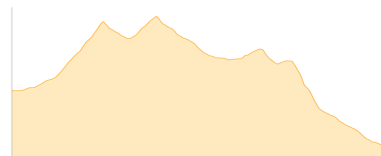


Etappe 4

Lindauer Hütte - Douglasshütte

Wandern - 865 Hm Aufstieg - 1331 Hm Abstieg - **07:20** Stunden Gehzeit - 14.55 km Strecke

Lindauer Hütte 1744m - Douglasshütte 1980m





kropp2017

Mögliche Unterkünfte

Oberzalimhütte 1889 m, DAV, Dusche: ja, Tel: +43 664 1900691, mobil: +43 664 1900691, Schlafplätze: 42

Mannheimer Hütte 2679 m, DAV, Dusche: nein, Tel: +43 664 1900691, mobil: +43 664 1900691, Schlafplätze: 126

Totalphütte 2385 m, ÖAV, Dusche: ja, mobil: +43 664 2400260, Schlafplätze: 85

Lindauer Hütte 1744 m, DAV, Dusche: ja, mobil: +43 664 5033456, Schlafplätze: 163

Douglasshütte 1980 m, ÖAV, Dusche: ja, Tel: +43 5559 25951, Schlafplätze: 150