



3T Nagelfluhkette Steibis - Immenstadt

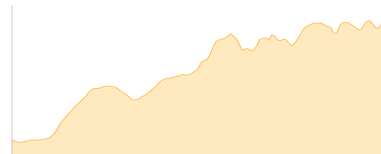
Typ:	Strecke	Gehzeit:	21:21 Stunden
Etappen:	3	Aufstieg:	2961 Hm
Länge:	41.67 km	Abstieg:	3080 Hm
Zeitraum:	.. - ..		

Etappe 1

Steibis - Imberghaus - Hochhäderich - Auf dem Falken - Seelekopf - Staufner Haus

Wandern - 1250 Hm Aufstieg - 512 Hm Abstieg - **07:10** Stunden Gehzeit - 15.09 km Strecke

Imberghaus 1208m - Hochhäderich 1565m - Auf dem Falken (Oberstaufer) 1561m - Rohnehöhe 1639m -
Hohenfluhalpkopf 1636m - Seelekopf 1663m - Staufner Haus 1634m

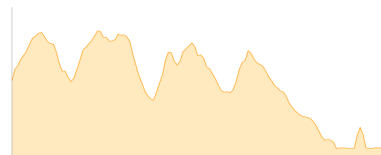


Etappe 2

Staufner Haus - Hochgrat - Gelchenwanger Kopf - Rindalphorn - Gündleskopf - ... - Sennape Mittelberg

Wandern - 1055 Hm Aufstieg - 1294 Hm Abstieg - **07:45** Stunden Gehzeit - 12.94 km Strecke

Staufner Haus 1634m - Hochgrat 1834m - Gelchenwanger Kopf 1810m - Rindalphorn 1821m - Gündleskopf
1748m - Buralpkopf 1772m - Sederstuißen 1737m - Mittelbergalpe 1370m - Dreherberg 1430m -
Mittelbergalpe 1370m

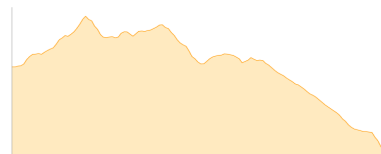


Etappe 3

Sennalpe Mittelberg - Stuißen - Steinköpfe - Steineberg - ... - Parkplatz Mittagbahn Immenstadt

Wandern - 656 Hm Aufstieg - 1274 Hm Abstieg - **06:25** Stunden Gehzeit - 13.64 km Strecke

Mittelbergalpe 1370m - Stuißen 1749m - Steinköpfe 1670m - Steineberg 1660m - Bärenköpfe 1480m - Mittag
1451m - Parkplatz Mittagbahn Immenstadt 762m





3T Nagelfluhkette Steibis - Immenstadt

Mögliche Unterkünfte

Staufner Haus 1634 m, DAV, Dusche: k.A., Tel: +49 8386 8255, Schlafplätze: 86