



Garmisch - Meran über Schöne Aussicht


Typ:	Strecke	Gehzeit:	75:11 Stunden
Etappen:	9	Aufstieg:	9735 Hm
Länge:	148.08 km	Abstieg:	12043 Hm
Zeitraum:	24.08.2017 - 01.09.2017		

Etappe 1 24.08.2017 Donnerstag

Anfahrt mit Zahnradbahn: Zugspitzplattz=Sonnalpin - Knorrhütte

Wandern - 23 Hm Aufstieg - 555 Hm Abstieg - **01:35** Stunden Gehzeit - 3.15 km Strecke

Sonn-Alpin 2589m - Knorrhütte 2052m



Etappe 2 25.08.2017 Freitag

Knorrhütte - Gatterl- Steinernes Hüttl-Tillfussalm

Wandern - 383 Hm Aufstieg - 1049 Hm Abstieg - **04:25** Stunden Gehzeit - 8.19 km Strecke

Knorrhütte 2052m - Gatterl 2024m - Steinernes Hüttl 1925m - Tillfussalm 1382m



Etappe 3 26.08.2017 Samstag

Tillfussalm - Alplhaus - Untermieming - Stams

Wandern - 913 Hm Aufstieg - 1620 Hm Abstieg - **08:45** Stunden Gehzeit - 19.84 km Strecke

Tillfussalm 1382m - Alplhaus 1506m - Untermieming 805m - Stams 672m

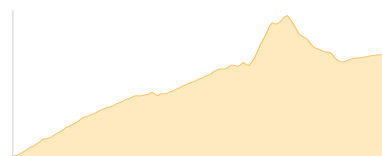


Etappe 4 27.08.2017 Sonntag

Stams - Stamser Alm - Kreuzjoch - Kühtai

Wandern - 2148 Hm Aufstieg - 803 Hm Abstieg - **11:10** Stunden Gehzeit - 19.18 km Strecke

Stams 672m - Stamser Alm 1869m - Kreuzjoch (Sellrain) 2556m - Kühtai 2017m



Etappe 5 28.08.2017 Montag

Dreiseenlift Bergstation - Finstertaler Scharte - Schweinfurter Hütte - ... - Winnebachseehütte

Wandern - 1401 Hm Aufstieg - 1426 Hm Abstieg - **09:50** Stunden Gehzeit - 18.48 km Strecke

Dreiseenlift Bergstation 2386m - Finstertaler Scharte 2777m - Schweinfurter Hütte 2028m - Zwieselbachjoch 2868m - Winnebachseehütte 2362m

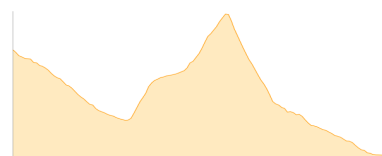


Etappe 6 29.08.2017 Dienstag

Winnebachseehütte - Gries im Sulztal - Nissl Alm - Gamskogel -IM- - Huben

Wandern - 1236 Hm Aufstieg - 2414 Hm Abstieg - **11:05** Stunden Gehzeit - 16.9 km Strecke

Winnebachseehütte 2362m - Gries im Sulztal 1577m - Nissl Alm 2051m - Gamskogel [IM] 2813m - Huben 1189m





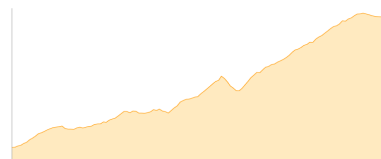
Garmisch - Meran über Schöne Aussicht

Etappe 7 30.08.2017 Mittwoch

Vent - Hochjoch-Hospiz - Schöne Aussicht

Wandern - 1271 Hm Aufstieg - 327 Hm Abstieg - **06:55** Stunden Gehzeit - 14.86 km Strecke

Vent 1895m - Hochjoch-Hospiz 2413m - Schöne Aussicht [BZ] 2842m



Etappe 8 31.08.2017 Donnerstag

Schöne Aussicht - Kurzras- Bus Katharinaberg-Meranerhöhweg - Giggelberg

Wandern - 1449 Hm Aufstieg - 2718 Hm Abstieg - **14:35** Stunden Gehzeit - 34.29 km Strecke

Schöne Aussicht [BZ] 2842m - Kurzras 2011m - Katharinaberg 1268m - Pirchhof 1432m - Giggelberg 1572m

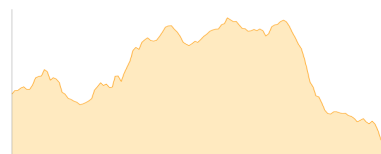


Etappe 9 01.09.2017 Freitag

Giggelberg - Nassereithhütte - Tablander Alm - Hochganghaus - Leiteralm -I- - Hochmuth

Wandern - 911 Hm Aufstieg - 1131 Hm Abstieg - **06:55** Stunden Gehzeit - 13.17 km Strecke

Giggelberg 1572m - Schutzhütte Nasereit 1532m - Tablander Alm 1788m - Hochganghaus 1839m - Leiteralm 1522m - Hochmuth 1361m





Garmisch - Meran über Schöne Aussicht

Mögliche Unterkünfte

Knorrhütte 2052 m, DAV, Dusche: ja, Tel: +49 1511 4443496, Schlafplätze: 112

Steinernes Hüttl 1925 m, privat, Dusche: nein, Tel: +43 676 6306470, mobil: +43 664 2469125, Schlafplätze: 10

Tillfussalm 1382 m, privat, Dusche: ja, mobil: +43 676 610 47 70, Schlafplätze: 9

Alphaus 1506 m, AV: ja, Dusche: k.A., Schlafplätze: -

Stamser Alm 1869 m, privat, Dusche: k.A., Tel: +43 660 410 83 74, mobil: +43 664 12 61 777, Schlafplätze: 10

Schweinfurter Hütte 2028 m, DAV, Dusche: ja, Tel: +43 5255 50029, mobil: +43 664 9257659, Schlafplätze: 52

Winnebachseehütte 2362 m, DAV, Dusche: ja, Tel: +43 5253 5197, Schlafplätze: 48

Nissl Alm 2051 m, AV: k.A., Dusche: k.A., Schlafplätze: -

Hochjoch-Hospiz 2413 m, DAV, Dusche: ja, Tel: +43 676 6305998, mobil: +43 720 347821, Schlafplätze: 60

Schöne Aussicht [BZ] 2842 m, privat, Dusche: ja, Tel: +39 0473 662140, Schlafplätze: 72

Pirchhof 1432 m, AV: k.A., Dusche: k.A., Schlafplätze: -

Giggelberg 1572 m, AV: k.A., Dusche: k.A., Schlafplätze: -

Schutzhütte Nasereit 1532 m, privat, Dusche: k.A., Tel: +39 0473 968222, Schlafplätze: 26

Tablander Alm 1788 m, AV: k.A., Dusche: k.A., Schlafplätze: -

Hochganghaus 1839 m, privat, Dusche: k.A., Tel: +39 0473 443310, Schlafplätze: 30

Leiteralm 1522 m, privat, Dusche: k.A., Schlafplätze: -