



Schweiz 2017

Typ: **Strecke**
Etappen: **3**
Länge: **24.06 km**
Zeitraum: .. - ..

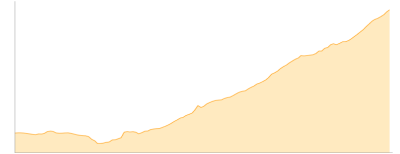
Gehzeit: **19:04 Stunden**
Aufstieg: **3488 Hm**
Abstieg: **2214 Hm**

Etappe 1

Stn- Oeschinen - Blümlisalphütte

Wandern - 1383 Hm Aufstieg - 234 Hm Abstieg - **06:00** Stunden Gehzeit - 7.33 km Strecke

Stn. Oeschinen 1682m - Blümlisalphütte 2835m

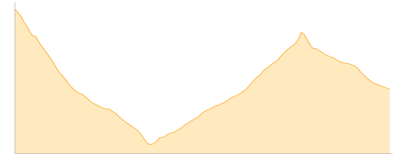


Etappe 2

Blümlisalphütte - Rotstockhütte

Wandern - 1141 Hm Aufstieg - 1933 Hm Abstieg - **09:15** Stunden Gehzeit - 12.39 km Strecke

Blümlisalphütte 2835m - Rotstockhütte 2039m

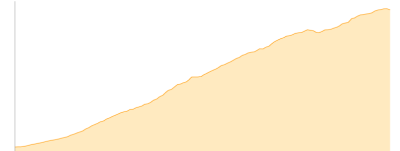


Etappe 3

Rotstockhütte - Schilthorn - Birg

Wandern - 964 Hm Aufstieg - 47 Hm Abstieg - **03:50** Stunden Gehzeit - 4.34 km Strecke

Rotstockhütte 2039m - Schilthorn 2970m





Schweiz 2017

Mögliche Unterkünfte

Blümlisalphütte 2835 m, SAC, Dusche: k.A., Tel: +41 33 676 14 37, Schlafplätze: -

Rotstockhütte 2039 m, AV: k.A., Dusche: k.A., Tel: +41 33 855 24 64, Schlafplätze: -