



# Gardaseeberge: Monte Baldo Überschreitung S->N

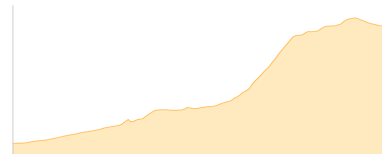
Typ:	<b>Strecke</b>	Gehzeit:	<b>26:44 Stunden</b>
Etappen:	<b>7</b>	Aufstieg:	<b>3686 Hm</b>
Länge:	<b>55.08 km</b>	Abstieg:	<b>3683 Hm</b>
Zeitraum:	<b>.. - ..</b>		

## Etappe 1

### Garda - Pesina - Lumini

Wandern - 698 Hm Aufstieg - 76 Hm Abstieg - **03:40** Stunden Gehzeit - 9.66 km Strecke

Garda 67m - Pesina 262m - Lumini 695m



## Etappe 2

### Lumini - Monte Sparviero - Bocchetta di Naole - ... - Rifugio Chierego

Wandern - 1276 Hm Aufstieg - 78 Hm Abstieg - **06:05** Stunden Gehzeit - 12.47 km Strecke

Lumini 695m - Monte Sparviero 1516m - Bocchetta di Naole 1683m - Prada Monte Baldo Bergstation Sessellift 1802m - Rifugio Chierego 1911m

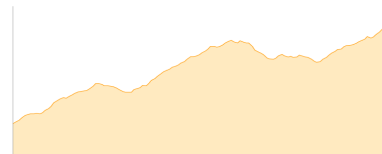


## Etappe 3

### Rifugio Chierego - Bochetta di Coal Santo - Passo del Camino - Rifugio Telegrafo

Wandern - 391 Hm Aufstieg - 135 Hm Abstieg - **01:55** Stunden Gehzeit - 3.06 km Strecke

Rifugio Chierego 1911m - Bochetta di Coal Santo 1978m - Passo del Camino 2121m - Rifugio Telegrafo 2150m

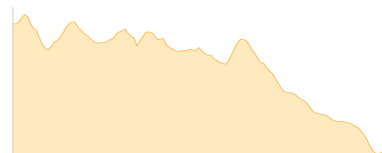


## Etappe 4

### Rifugio Telegrafo - Monte Telegrafo [Monte Baldo] - ... - La Baita dei Forti Seilbahnstati

Wandern - 382 Hm Aufstieg - 792 Hm Abstieg - **04:00** Stunden Gehzeit - 8.84 km Strecke

Rifugio Telegrafo 2150m - Monte Telegrafo [Monte Baldo] 2200m - Punta Pettorina 2192m - Forcetta Valdritta 2107m - Monte Baldo: Cima Valdritta 2218m - Cima Val Finestra 2086m - Cima del Longio 2179m - Cima delle Pozzette 2132m - Pra Alpesina 1822m - Bocchetta di Tratto Spino 1760m - Monte Baldo 1760m

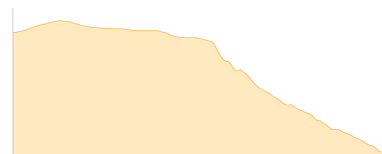


## Etappe 5

### La Baita dei Forti Seilbahnstation - La Capannina - Rifugio Bocca di Navene

Wandern - 43 Hm Aufstieg - 360 Hm Abstieg - **01:15** Stunden Gehzeit - 2.89 km Strecke

Monte Baldo 1760m - La Capannina 1765m - Rifugio Bocca di Navene 1425m

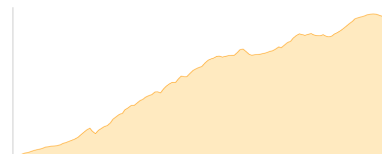


## Etappe 6

### Rifugio Bocca di Navene - Cresta din Navene - Monte Laste - ... - Rifugio Altissimo

Wandern - 768 Hm Aufstieg - 130 Hm Abstieg - **03:25** Stunden Gehzeit - 4.76 km Strecke

Rifugio Bocca di Navene 1425m - Cresta din Navene 1518m - Monte Laste 1941m - Monte Altissimo di Nago 2079m - Rifugio Altissimo 2060m





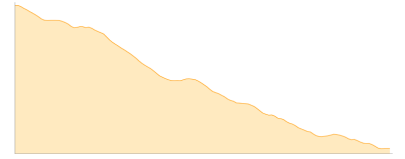
## Gardaseeberge: Monte Baldo Überschreitung S->N

### Etappe 7

#### Rifugio Altissimo - Capanna Cadudi del Monte Baldo - Torboloe

Wandern - 128 Hm Aufstieg - 2112 Hm Abstieg - **06:20** Stunden Gehzeit - 13.38 km Strecke

Rifugio Altissimo 2060m - Monte Varagna 1778m - Capanna Cadudi del Monte Baldo 1051m - Torbole 68m





## Gardaseeberge: Monte Baldo Überschreitung S->N

### Mögliche Unterkünfte

Rifugio Chierago 1911 m, CAI, Dusche: k.A., Tel: +39 0455117875, mobil: +39 3477221324, Schlafplätze: 24

Rifugio Telegrafo 2150 m, CAI, Dusche: nein, Tel: +39 045 731797, mobil: +39 3491389629, Schlafplätze: -

La Capannina 1765 m, AV: k.A., Dusche: k.A., Tel: +39 045 657 00 81, mobil: +39 347 835 31 74, Schlafplätze: -

Rifugio Bocca di Navene 1425 m, privat, Dusche: k.A., Tel: +39 045 740 1794, Schlafplätze: -

Rifugio Altissimo 2060 m, CAI-SAT, Dusche: k.A., Tel: +39 0464867130, mobil: +39 3498813585, Schlafplätze: -

Capanna Cadudi del Monte Baldo 1051 m, AV: k.A., Dusche: k.A., Schlafplätze: -