



Große Klettersteigrunde im Rosengarten

Typ: **Rundtour**
Etappen: **4**
Länge: **26.35 km**
Zeitraum: **19.07.2017 - 22.07.2017**

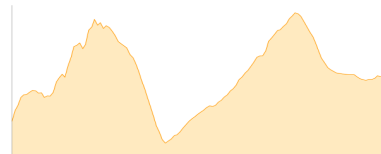
Gehzeit: **20:08 Stunden**
Aufstieg: **3158 Hm**
Abstieg: **3157 Hm**

Etappe 1 19.07.2017 Mittwoch

Tag 1 - Kölner Hütte - Santner-Einstieg - Santnerpasshütte - ... - Rifugio d- Antermoia

Klettersteig **D** - 1111 Hm Aufstieg - 925 Hm Abstieg - **06:35** Stunden Gehzeit - 8.42 km Strecke

Kölner Hütte 2337m - Santner Klettersteig - Ferrata Passo Santner (B/C, 2) 2580m - Santnerpasshütte 2734m
- Grasleitenpasshütte 2601m - Rifugio Antermoia 2497m

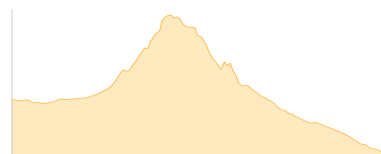


Etappe 2 20.07.2017 Donnerstag

Tag 2 - Rifugio d- Antermoia - Kesselkogel - Kesselkogel Klettersteig - ... - Vajolet-Hütte

Klettersteig **D** - 633 Hm Aufstieg - 924 Hm Abstieg - **04:40** Stunden Gehzeit - 5.78 km Strecke

Rifugio Antermoia 2497m - Kesselkogel 3004m - Kesselkogel Klettersteig 2901m - Grasleitenpasshütte 2601m - Vajolet-Hütte 2243m

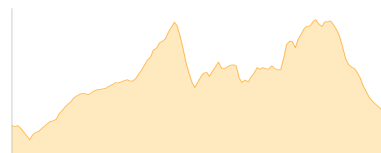


Etappe 3 21.07.2017 Freitag

Tag 3 - Vajolet-Hütte - Rotwand - Rotwandhütte

Klettersteig **C** - 1038 Hm Aufstieg - 992 Hm Abstieg - **06:20** Stunden Gehzeit - 7.21 km Strecke

Vajolet-Hütte 2243m - Rotwand 2806m - Rotwandhütte 2283m

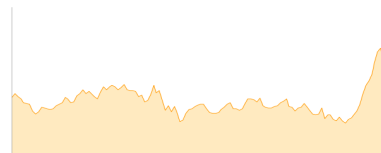


Etappe 4 22.07.2017 Samstag

Tag 4 - Rotwandhütte - Christomannos - Kölner Hütte

Wandern **T3** - 376 Hm Aufstieg - 316 Hm Abstieg - **02:30** Stunden Gehzeit - 4.95 km Strecke

Rotwandhütte 2283m - Christomannos 2276m - Kölner Hütte 2337m





Große Klettersteigrunde im Rosengarten

Mögliche Unterkünfte

Kölner Hütte 2337 m, CAI, Dusche: k.A., Tel: +39 0471 612033, mobil: +39 0335 6563512, Schlafplätze: 60

Santnerpasshütte 2734 m, privat, Dusche: k.A., Schlafplätze: -

Grasleitenpasshütte 2601 m, AV: k.A., Dusche: k.A., Schlafplätze: -

Rifugio Antermoia 2497 m, AV: k.A., Dusche: k.A., Schlafplätze: -

Vajolet-Hütte 2243 m, SAT, Dusche: k.A., Schlafplätze: -

Rotwandhütte 2283 m, SAT, Dusche: k.A., Schlafplätze: 62