



7 Tage Bergwelten

Typ:
Etappen: **8**
Länge: **45.75 km**
Zeitraum: .. - ..

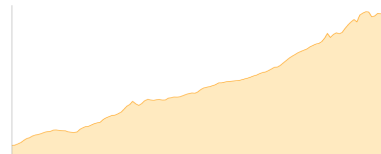
Gehzeit: **29:11 Stunden**
Aufstieg: **4808 Hm**
Abstieg: **3714 Hm**

Etappe 1

St- Zyprian - Grasleitenhütte

Wandern - 1293 Hm Aufstieg - 246 Hm Abstieg - **05:50** Stunden Gehzeit - 7.95 km Strecke

St. Zyprian 1093m - Grasleitenhütte 2165m

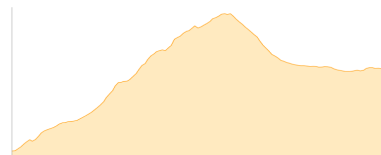


Etappe 2

Grasleitenhütte - Rifugio d. Antermoia

Wandern - 699 Hm Aufstieg - 309 Hm Abstieg - **03:30** Stunden Gehzeit - 4.65 km Strecke

Grasleitenhütte 2165m - Rifugio Antermoia 2497m



Etappe 3

Rifugio d. Antermoia - Rifugio Micheluzzi

Wandern - 59 Hm Aufstieg - 740 Hm Abstieg - **02:20** Stunden Gehzeit - 5.4 km Strecke

Rifugio Antermoia 2497m - Rifugio Micheluzzi 1860m

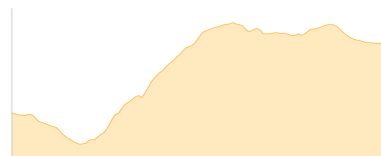


Etappe 4

Rifugio Micheluzzi - Rifugio Valentini

Wandern - 776 Hm Aufstieg - 428 Hm Abstieg - **04:15** Stunden Gehzeit - 6.64 km Strecke

Rifugio Micheluzzi 1860m - Rifugio Carlo Valentini 2193m



Etappe 5

Rifugio Valentini - Piz Boè - Rifugio Boe

Hochalpin - 1236 Hm Aufstieg - 568 Hm Abstieg - **06:25** Stunden Gehzeit - 9.23 km Strecke

Rifugio Carlo Valentini 2193m - Piz Boè 3152m - Rifugio Boe 2871m

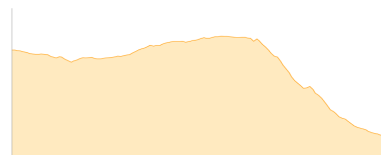


Etappe 6

Rifugio Boe - Pisciaduhütte

Wandern - 126 Hm Aufstieg - 411 Hm Abstieg - **01:40** Stunden Gehzeit - 3.5 km Strecke

Rifugio Boe 2871m - Pisciaduhütte 2585m





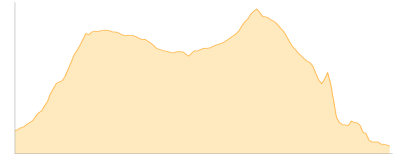
7 Tage Bergwelten

Etappe 7

Pisciaduhütte - Franz Kostner Hütte

Wandern - 596 Hm Aufstieg - 650 Hm Abstieg - **04:05** Stunden Gehzeit - 6.39 km Strecke

Pisciaduhütte 2585m - Franz-Kostner-Hütte 2536m

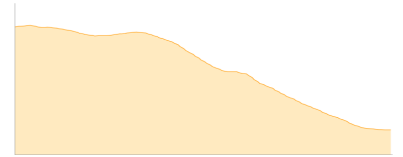


Etappe 8

Micheluzz

Wandern - 23 Hm Aufstieg - 362 Hm Abstieg - **01:05** Stunden Gehzeit - 1.99 km Strecke

Franz-Kostner-Hütte 2536m - Boè 2172m





7 Tage Bergwelten

Mögliche Unterkünfte

Grasleitenhütte 2165 m, CAI, Dusche: k.A., Tel: +39 0471 642103, Schlafplätze: -

Rifugio Antermoia 2497 m, AV: k.A., Dusche: k.A., Schlafplätze: -

Rifugio Micheluzzi 1860 m, AV: k.A., Dusche: k.A., Schlafplätze: -

Rifugio Carlo Valentini 2193 m, AV: k.A., Dusche: k.A., Schlafplätze: -

Rifugio Boe 2871 m, SAT, Dusche: k.A., Schlafplätze: -

Pisciaduhütte 2585 m, CAI, Dusche: ja, Tel: +39 0471 836 292, mobil: +39 335 60 96 141, Schlafplätze: 100

Franz-Kostner-Hütte 2536 m, CAI, Dusche: ja, Tel: +39 0333 8759838, Schlafplätze: 28