



Texler Familienhöhenweg

Typ:
Etappen: **5**
Länge: **30.23 km**
Zeitraum: .. - ..

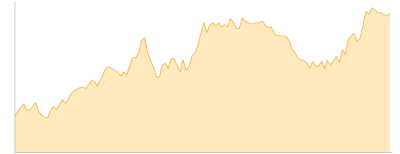
Gehzeit: **19:33 Stunden**
Aufstieg: **2999 Hm**
Abstieg: **2870 Hm**

Etappe 1

Unterstell Hof - Pirchhof - Giggelberg

Wandern - 794 Hm Aufstieg - 594 Hm Abstieg - **04:40** Stunden Gehzeit - 6.38 km Strecke

Galmein 1372m - Pirchhof 1432m - Giggelberg 1572m



Etappe 2

Giggelberg - Tablander Alm 1788 - Hochganghaus

Wandern - 770 Hm Aufstieg - 515 Hm Abstieg - **04:35** Stunden Gehzeit - 7.84 km Strecke

Giggelberg 1572m - Tablander Alm 1788m - Leiteralm 1522m

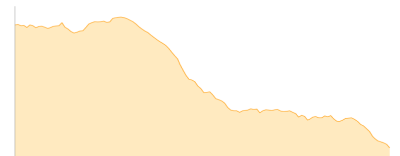


Etappe 3

Hochganghaus - Hochmuth

Wandern - 243 Hm Aufstieg - 725 Hm Abstieg - **02:55** Stunden Gehzeit - 5.06 km Strecke

Hochganghaus 1839m - Hochmuth 1361m

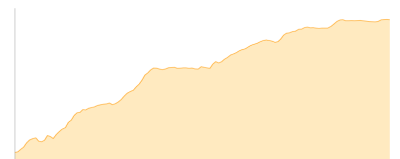


Etappe 4

Hochmuth - Oberkaser Alm

Wandern - 982 Hm Aufstieg - 187 Hm Abstieg - **04:30** Stunden Gehzeit - 6.51 km Strecke

Hochmuth 1361m - Oberkaser Alm 2131m

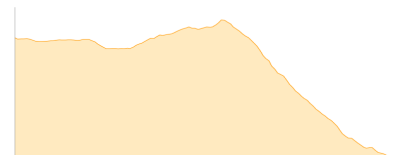


Etappe 5

Oberkaser Alm - Leiteralm -I-

Wandern - 210 Hm Aufstieg - 849 Hm Abstieg - **02:55** Stunden Gehzeit - 4.43 km Strecke

Oberkaser Alm 2131m - Leiteralm 1522m





Texler Familienhöhenweg

Mögliche Unterkünfte

Galmein 1372 m, AV: k.A., Dusche: k.A., Schlafplätze: -

Pirchhof 1432 m, AV: k.A., Dusche: k.A., Schlafplätze: -

Giggelberg 1572 m, AV: k.A., Dusche: k.A., Schlafplätze: -

Tablander Alm 1788 m, AV: k.A., Dusche: k.A., Schlafplätze: -

Leiteralm 1522 m, privat, Dusche: k.A., Schlafplätze: -

Hochganghaus 1839 m, privat, Dusche: k.A., Tel: +39 0473 443310, Schlafplätze: 30

Oberkaser Alm 2131 m, privat, Dusche: k.A., Tel: +39 0473 420 452, Schlafplätze: 25