



7 Tage Bergwelt II

Typ: **Rundtour**
Etappen: **6**
Länge: **56.58 km**
Zeitraum: **.. - ..**

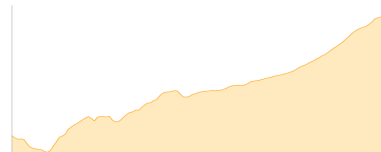
Gehzeit: **32:46 Stunden**
Aufstieg: **4864 Hm**
Abstieg: **4725 Hm**

Etappe 1

St- Christina - Mahlkechthütte

Wandern - 843 Hm Aufstieg - 193 Hm Abstieg - **04:30** Stunden Gehzeit - 10.21 km Strecke

St. Christina 1416m - Mahlkechthütte 2054m

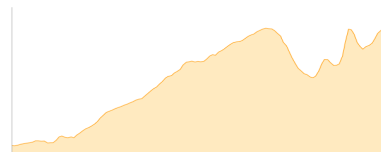


Etappe 2

Mahlkechthütte - Tierser Alpl - Grasleitenpasshütte

Wandern - 966 Hm Aufstieg - 435 Hm Abstieg - **04:55** Stunden Gehzeit - 6.89 km Strecke

Mahlkechthütte 2054m - Tierser Alpl 2440m - Grasleitenpasshütte 2601m



Etappe 3

Grasleitenpasshütte - Rifugio d- Antermoia - Rifugio Micheluzzi - Plattkofelhütte

Wandern - 719 Hm Aufstieg - 1009 Hm Abstieg - **05:50** Stunden Gehzeit - 11.19 km Strecke

Grasleitenpasshütte 2601m - Rifugio Antermoia 2497m - Rifugio Micheluzzi 1860m - Plattkofelhütte 2300m

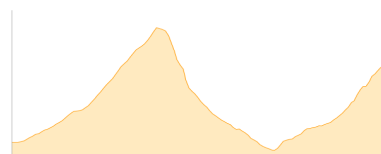


Etappe 4

Plattkofelhütte - Langkofelhütte - Toni-Demetz-Hütte

Wandern - 1074 Hm Aufstieg - 674 Hm Abstieg - **05:40** Stunden Gehzeit - 5.93 km Strecke

Plattkofelhütte 2300m - Langkofelhütte 2253m - Toni-Demetz-Hütte 2685m



Etappe 5

Toni-Demetz-Hütte - Forcella Pordoi

Wandern - 969 Hm Aufstieg - 801 Hm Abstieg - **05:55** Stunden Gehzeit - 8.47 km Strecke

Toni-Demetz-Hütte 2685m - Rifugio Forcella Pordoi 2849m

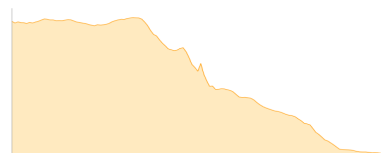


Etappe 6

Forcella Pordoi - Rifugio Boe - Pisciaduhütte - Grödner Joch - Wolkenstein

Wandern - 293 Hm Aufstieg - 1613 Hm Abstieg - **05:55** Stunden Gehzeit - 13.9 km Strecke

Rifugio Forcella Pordoi 2849m - Rifugio Boe 2871m - Pisciaduhütte 2585m - Grödner Joch 2121m - Wolkenstein 1563m





7 Tage Bergwelt II

Mögliche Unterkünfte

Mahlknechthütte 2054 m, AV: k.A., Dusche: k.A., Schlafplätze: -

Tierser Alpl 2440 m, privat, Dusche: k.A., Schlafplätze: -

Grasleitenpasshütte 2601 m, AV: k.A., Dusche: k.A., Schlafplätze: -

Rifugio Antermoia 2497 m, AV: k.A., Dusche: k.A., Schlafplätze: -

Rifugio Micheluzzi 1860 m, AV: k.A., Dusche: k.A., Schlafplätze: -

Plattkofelhütte 2300 m, AV: k.A., Dusche: k.A., Schlafplätze: -

Langkofelhütte 2253 m, CAI, Dusche: k.A., Tel: +39 0471 792323, mobil: +39 0335 6279567, Schlafplätze: -

Toni-Demetz-Hütte 2685 m, CAI, Dusche: k.A., Tel: +39 0471 795 050, Schlafplätze: 27

Rifugio Forcella Pordoi 2849 m, AV: k.A., Dusche: k.A., Schlafplätze: -

Rifugio Boe 2871 m, SAT, Dusche: k.A., Schlafplätze: -

Pisciaduhütte 2585 m, CAI, Dusche: ja, Tel: +39 0471 836 292, mobil: +39 335 60 96 141, Schlafplätze: 100