



# Allgäu2017leicht

Typ: **Rundtour**  
Etappen: **5**  
Länge: **50.83 km**  
Zeitraum: .. - ..

Gehzeit: **26:52 Stunden**  
Aufstieg: **3737 Hm**  
Abstieg: **3748 Hm**

## Etappe 1

### Spielmannsau - Faistenoy - Fiderepasshütte

Wandern - 1324 Hm Aufstieg - 253 Hm Abstieg - **07:40** Stunden Gehzeit - 17.6 km Strecke

Spielmannsau 986m - Fellhornstuben 918m - Fiderepasshütte 2070m

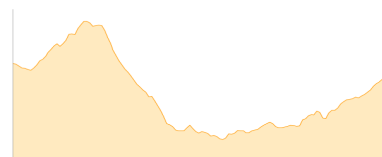


## Etappe 2

### Fiderepasshütte - Fiderescharte - Obere Angererhütte - Mindelheimer Hütte

Wandern - 412 Hm Aufstieg - 445 Hm Abstieg - **02:55** Stunden Gehzeit - 5.06 km Strecke

Fiderepasshütte 2070m - Fiderescharte 2214m - Obere Angererhütte 1907m - Mindelheimer Hütte 2013m

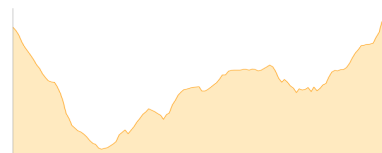


## Etappe 3

### Mindelheimer Hütte - Schrofenpass - Schänzlesee - Rappenseehütte

Wandern - 789 Hm Aufstieg - 746 Hm Abstieg - **05:20** Stunden Gehzeit - 9.74 km Strecke

Mindelheimer Hütte 2013m - Schrofenpass 1688m - Schänzlesee 1778m - Rappenseehütte 2091m



## Etappe 4

### Rappenseehütte - Große Steinscharte - Untere Roßgumpenalm - Kemptner Hütte

Wandern - 1152 Hm Aufstieg - 1373 Hm Abstieg - **08:05** Stunden Gehzeit - 12.23 km Strecke

Rappenseehütte 2091m - Große Steinscharte 2262m - Untere Roßgumpenalm 1357m - Kemptner Hütte 1845m

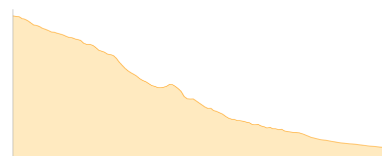


## Etappe 5

### Kemptner Hütte - Spielmannsau

Wandern - 60 Hm Aufstieg - 931 Hm Abstieg - **02:50** Stunden Gehzeit - 6.2 km Strecke

Kemptner Hütte 1845m - Spielmannsau 986m





# Allgäu2017leicht

## Mögliche Unterkünfte

Fiderepasshütte 2070 m, DAV, Dusche: nein, Tel: +43 664 3203676, Schlafplätze: 120

Mindelheimer Hütte 2013 m, DAV, Dusche: nein, Tel: +49 8322 700153, Schlafplätze: 120

Rappenseehütte 2091 m, DAV, Dusche: ja, Tel: +49 8322 700155, Schlafplätze: 342

Kemptner Hütte 1845 m, DAV, Dusche: k.A., Tel: +49 8322 700152, Schlafplätze: 285