



# Allgäu2017schwer

Typ: **Rundtour**  
Etappen: **5**  
Länge: **48.02 km**  
Zeitraum: .. - ..

Gehzeit: **26:26 Stunden**  
Aufstieg: **3731 Hm**  
Abstieg: **3732 Hm**

## Etappe 1

### Spielmannsau - Faistenoy - Fiderepasshütte

Wandern - 1315 Hm Aufstieg - 243 Hm Abstieg - **07:30** Stunden Gehzeit - 17.11 km Strecke

Spielmannsau 986m - Faistenoy 913m - Fiderepasshütte 2070m

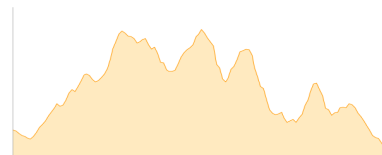


## Etappe 2

### Fiderepasshütte - Nördlicher Schafalpenkopf - Mittlerer Schafalpenkopf - ... - Mindelheimer Hütte

Wandern - 551 Hm Aufstieg - 584 Hm Abstieg - **03:40** Stunden Gehzeit - 4.99 km Strecke

Fiderepasshütte 2070m - Nördlicher Schafalpenkopf 2320m - Mittlerer Schafalpenkopf 2302m - Südlicher Schafalpenkopf 2273m - Kemptner Kopf 2193m - Kemptner Scharte 2103m - Mindelheimer Hütte 2013m

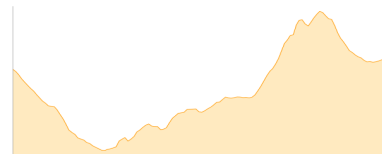


## Etappe 3

### Mindelheimer Hütte - Schrofenpass - Rappenseehütte

Wandern - 1033 Hm Aufstieg - 985 Hm Abstieg - **06:40** Stunden Gehzeit - 9.85 km Strecke

Mindelheimer Hütte 2013m - Schrofenpass 1688m - Rappenseehütte 2091m

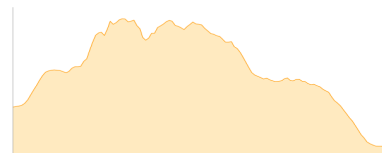


## Etappe 4

### Rappenseehütte - Große Steinscharte - Bockkarscharte - Kemptner Hütte

Wandern - 772 Hm Aufstieg - 989 Hm Abstieg - **05:45** Stunden Gehzeit - 9.87 km Strecke

Rappenseehütte 2091m - Große Steinscharte 2262m - Bockkarscharte 2504m - Kemptner Hütte 1845m

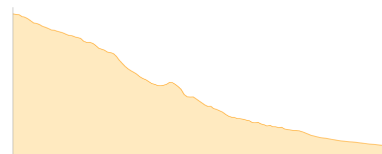


## Etappe 5

### Kemptner Hütte - Spielmannsau

Wandern - 60 Hm Aufstieg - 931 Hm Abstieg - **02:50** Stunden Gehzeit - 6.2 km Strecke

Kemptner Hütte 1845m - Spielmannsau 986m





# Allgäu2017schwer

## Mögliche Unterkünfte

Fiderepasshütte 2070 m, DAV, Dusche: nein, Tel: +43 664 3203676, Schlafplätze: 120

Mindelheimer Hütte 2013 m, DAV, Dusche: nein, Tel: +49 8322 700153, Schlafplätze: 120

Rappenseehütte 2091 m, DAV, Dusche: ja, Tel: +49 8322 700155, Schlafplätze: 342

Kemptner Hütte 1845 m, DAV, Dusche: k.A., Tel: +49 8322 700152, Schlafplätze: 285