



Rätikon 2017

Typ: **Hufeisen**
Etappen: **4**
Länge: **30.72 km**
Zeitraum: **.. - ..**

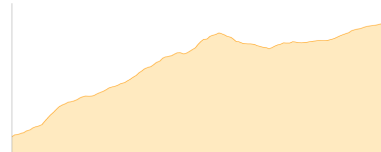
Gehzeit: **14:16 Stunden**
Aufstieg: **1679 Hm**
Abstieg: **2330 Hm**

Etappe 1

Etappe 1 Grabs - Alpilaalpe - Tilisunahütte

Wandern - 625 Hm Aufstieg - 98 Hm Abstieg - **02:50** Stunden Gehzeit - 4.16 km Strecke

Alpilaalpe 1683m - Tilisunahütte 2211m



Etappe 2

Etappe 2 Tilisunahütte - Carschinahütte

Wandern - 386 Hm Aufstieg - 364 Hm Abstieg - **02:40** Stunden Gehzeit - 5.33 km Strecke

Tilisunahütte 2211m - Carschinahütte 2236m

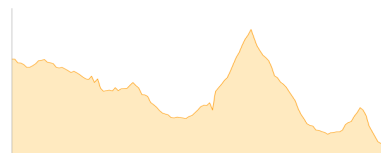


Etappe 3

Etappe 3 Carschinahütte - Douglasshütte

Wandern - 589 Hm Aufstieg - 848 Hm Abstieg - **05:25** Stunden Gehzeit - 13.05 km Strecke

Carschinahütte 2236m - Douglasshütte 1980m




Etappe 4

Abstieg Douglasshütte - Douglasshütte - Brand bei Bludenz

Wandern - 79 Hm Aufstieg - 1020 Hm Abstieg - **03:20** Stunden Gehzeit - 8.17 km Strecke

Douglasshütte 1980m - Douglasshütte 1980m - Brand [V] 1036m





Rätikon 2017

Mögliche Unterkünfte

Alpilaalpe 1683 m, AV: k.A., Dusche: k.A., Schlafplätze: -

Tilisunahütte 2211 m, ÖAV, Dusche: ja, mobil: +43 664 1472 896, Schlafplätze: 122

Carschinahütte 2236 m, SAC, Dusche: nein, Tel: +41 79 418 22 80, mobil: 076 311 18 70, Schlafplätze: 85

Douglasshütte 1980 m, ÖAV, Dusche: ja, Tel: +43 5559 25951, Schlafplätze: 150