



Rund um die Lechquellen

Typ:
Etappen: **4**
Länge: **37.35 km**
Zeitraum: .. - ..

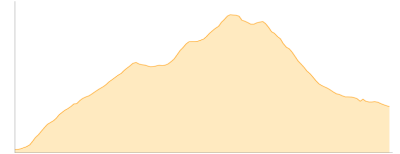
Gehzeit: **18:03 Stunden**
Aufstieg: **2396 Hm**
Abstieg: **2626 Hm**

Etappe 1

E1 Parkplatz Zürs - Ravensburger Hütte

Wandern - 780 Hm Aufstieg - 548 Hm Abstieg - **04:45** Stunden Gehzeit - 8.14 km Strecke

Parkplatz Zürs 1720m - Ravensburger Hütte 1948m

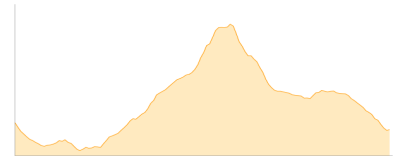


Etappe 2

E2 Ravensburger Hütte - Freiburger Hütte

Wandern - 697 Hm Aufstieg - 734 Hm Abstieg - **05:10** Stunden Gehzeit - 11.02 km Strecke

Ravensburger Hütte 1948m - Freiburger Hütte 1931m

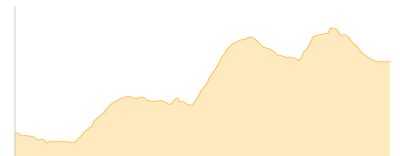


Etappe 3

E3 Freiburger Hütte - Göppinger Hütte

Wandern - 840 Hm Aufstieg - 503 Hm Abstieg - **05:05** Stunden Gehzeit - 9.76 km Strecke

Freiburger Hütte 1931m - Göppinger Hütte 2245m



Etappe 4

e4 Göppinger Hütte - Fischteich Zug

Wandern - 79 Hm Aufstieg - 841 Hm Abstieg - **03:05** Stunden Gehzeit - 8.43 km Strecke

Göppinger Hütte 2245m - Fischteich Zug 1488m





Rund um die Lechquellen

Mögliche Unterkünfte

Ravensburger Hütte 1948 m, DAV, Dusche: ja, Tel: +43 664 5005526, Schlafplätze: 81

Freiburger Hütte 1931 m, DAV, Dusche: ja, mobil: +43 664 1745042, Schlafplätze: 140

Göppinger Hütte 2245 m, DAV, Dusche: nein, Tel: +43 5583 3540, mobil: +43 664 3146854, Schlafplätze: 65