



# Dolomiten\_Hütten&Klettern

Typ: **Rundtour**  
Etappen: **5**  
Länge: **58.21 km**  
Zeitraum: **30.07.2017 - 31.07.2017**

Gehzeit: **33:36 Stunden**  
Aufstieg: **4926 Hm**  
Abstieg: **4927 Hm**

## Etappe 1 30.07.2017 Sonntag

### Seiser Alm - Schlernhaus

Wandern - 783 Hm Aufstieg - 334 Hm Abstieg - **04:15** Stunden Gehzeit - 7.48 km Strecke

Seiser Alm 2002m - Schlernhaus 2457m

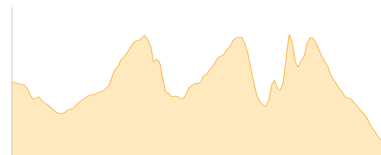


## Etappe 2 31.07.2017 Montag

### Schlernhaus - Tierser Alpl - Vajolet-Hütte

Wandern - 903 Hm Aufstieg - 1120 Hm Abstieg - **06:40** Stunden Gehzeit - 11.05 km Strecke

Schlernhaus 2457m - Tierser Alpl 2440m - Vajolet-Hütte 2243m



## Etappe 3

### Vajolet-Hütte - Kesselkogel Klettersteig - Rifugio d- Antermoia - Plattkofelhütte

Hochalpin - 1277 Hm Aufstieg - 1209 Hm Abstieg - **08:25** Stunden Gehzeit - 13.77 km Strecke

Vajolet-Hütte 2243m - Kesselkogel Klettersteig 2901m - Rifugio Antermoia 2497m - Plattkofelhütte 2300m

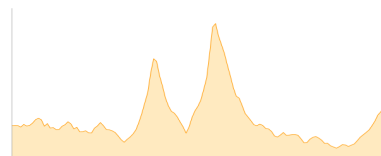


## Etappe 4

### Plattkofelhütte - Rifugio Sandro Pertini - Rifugio Friedrich August - ... - Tierser Alpl

Klettersteig - 1785 Hm Aufstieg - 1641 Hm Abstieg - **11:50** Stunden Gehzeit - 20.5 km Strecke

Plattkofelhütte 2300m - Rifugio Sandro Pertini 2300m - Rifugio Friedrich August 2298m - Toni-Demetz-Hütte 2685m - Langkofelhütte 2253m - Oskar-Schuster-Steig 2540m - Plattkofel 2969m - Plattkofelhütte 2300m - Tierser Alpl 2440m

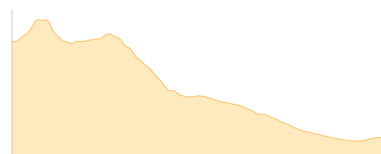


## Etappe 5

### Tierser Alpl - Gr- Rosszahn - Seiser Alm

Wandern - 178 Hm Aufstieg - 623 Hm Abstieg - **02:30** Stunden Gehzeit - 5.42 km Strecke

Tierser Alpl 2440m - Großer Rosszahn 2653m - Seiser Alm 2002m





# Dolomiten\_Hütten&Klettern

## Mögliche Unterkünfte

Seiser Alm 2002 m, AV: k.A., Dusche: k.A., Schlafplätze: -

Schlernhaus 2457 m, CAI, Dusche: k.A., Schlafplätze: -

Tierser Alpl 2440 m, privat, Dusche: k.A., Schlafplätze: -

Vajolet-Hütte 2243 m, SAT, Dusche: k.A., Schlafplätze: -

Rifugio Antermoia 2497 m, AV: k.A., Dusche: k.A., Schlafplätze: -

Plattkofelhütte 2300 m, AV: k.A., Dusche: k.A., Schlafplätze: -

Rifugio Sandro Pertini 2300 m, AV: k.A., Dusche: k.A., Schlafplätze: -

Rifugio Friedrich August 2298 m, privat, Dusche: ja, Schlafplätze: -

Toni-Demetz-Hütte 2685 m, CAI, Dusche: k.A., Tel: +39 0471 795 050, Schlafplätze: 27

Langkofelhütte 2253 m, CAI, Dusche: k.A., Tel: +39 0471 792323, mobil: +39 0335 6279567, Schlafplätze: -