



brixen 1

Typ: **Strecke**
Etappen: **4**
Länge: **58.92 km**
Zeitraum: .. - ..

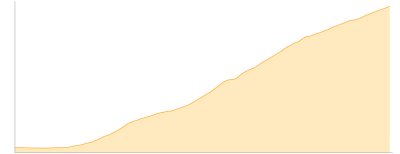
Gehzeit: **26:51 Stunden**
Aufstieg: **3594 Hm**
Abstieg: **3356 Hm**

Etappe 1

Brixen - Ploshütte-Rif- Plose

Wandern - 1881 Hm Aufstieg - 17 Hm Abstieg - **07:40** Stunden Gehzeit - 10.22 km Strecke

Brixen 569m - Plosehütte 2447m

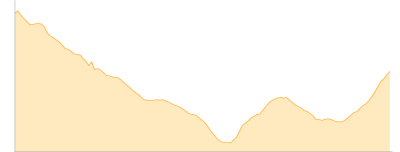


Etappe 2

Ploshütte - Rif. Plose - Maurerberghuette - Rifugio Monte Muro

Wandern - 605 Hm Aufstieg - 910 Hm Abstieg - **05:30** Stunden Gehzeit - 12.95 km Strecke

Plosehütte 2447m - Maurerberghuette | Rifugio Monte Muro 2157m

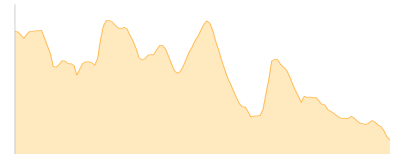


Etappe 3

Maurerberghuette | Rifugio Monte Muro - Kreuzwiesenhütte - Starkenfeldhütte - Ronerhütte

Wandern - 610 Hm Aufstieg - 902 Hm Abstieg - **06:35** Stunden Gehzeit - 17.76 km Strecke

Maurerberghuette | Rifugio Monte Muro 2157m - Kreuzwiesenhütte 1924m - Starkenfeldhütte 1936m - Ronerhütte 1830m



Etappe 4

Kreuzwiesenhütte - Starkenfeldhütte - Ronerhütte - Kreuzstöckl - Natz

Wandern - 498 Hm Aufstieg - 1527 Hm Abstieg - **07:05** Stunden Gehzeit - 17.98 km Strecke

Kreuzwiesenhütte 1924m - Starkenfeldhütte 1936m - Ronerhütte 1830m - Kreuzstöckl 889m - Natz 889m





breixen 1

Mögliche Unterkünfte

Plosehütte 2447 m, AV: k.A., Dusche: k.A., Schlafplätze: -

Maurerberghuette | Rifugio Monte Muro 2157 m, AV: k.A., Dusche: k.A., Schlafplätze: -

Kreuzwiesenhütte 1924 m, privat, Dusche: k.A., mobil: +39 0333 7484880, Schlafplätze: 40

Starkenfeldhütte 1936 m, AV: k.A., Dusche: k.A., Schlafplätze: -

Ronerhütte 1830 m, AV: k.A., Dusche: k.A., Schlafplätze: -