



# Apentour 2017 Stubaital Gardasee

|           |                  |           |                      |
|-----------|------------------|-----------|----------------------|
| Typ:      | <b>Strecke</b>   | Gehzeit:  | <b>84:41 Stunden</b> |
| Etappen:  | <b>16</b>        | Aufstieg: | <b>11566 Hm</b>      |
| Länge:    | <b>150.84 km</b> | Abstieg:  | <b>13413 Hm</b>      |
| Zeitraum: | <b>.. - ..</b>   |           |                      |

## Etappe 1

### Falbeson - Neue Regensburger Hütte

Wandern - 1119 Hm Aufstieg - 79 Hm Abstieg - **04:30** Stunden Gehzeit - 4.73 km Strecke

Falbeson 1250m - Neue Regensburger Hütte 2287m



## Etappe 2

### Neue Regensburger Hütte - Mutterbergalm

Wandern - 788 Hm Aufstieg - 1321 Hm Abstieg - **06:50** Stunden Gehzeit - 12.43 km Strecke

Neue Regensburger Hütte 2287m - Mutterbergalm 1728m

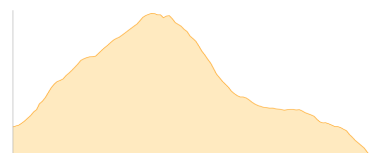


## Etappe 3

### Mutterbergalm - Dresdner Hütte - Eisgrat - Gr- Isidor - Hildesheimer Hütte - Fieglhütte - Rolandseck

Hochalpin - 1577 Hm Aufstieg - 1880 Hm Abstieg - **11:45** Stunden Gehzeit - 21.54 km Strecke

Mutterbergalm 1728m - Dresdner Hütte 2308m - Eisgrat 2900m - Gr. Isidor 3210m - Hildesheimer Hütte 2899m - Fiegl's Gasthaus 1956m - Rolandseck 1429m



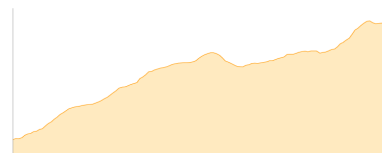
Etappe 4: Ruhetag

## Etappe 5

### Obergurgl - Langtalereckhütte

Hochalpin - 642 Hm Aufstieg - 125 Hm Abstieg - **03:15** Stunden Gehzeit - 6.67 km Strecke

Obergurgl 1906m - Langtalereckhütte 2430m



## Etappe 6

### Langtalereckhütte - Langtaler Joch - Lazinser Alm

Hochalpin - 687 Hm Aufstieg - 1240 Hm Abstieg - **06:25** Stunden Gehzeit - 13.34 km Strecke

Langtalereckhütte 2430m - Langtaler Joch 3031m - Lazinser Alm 1848m





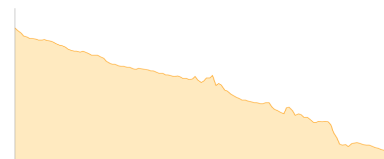
# Apentour 2017 Stubaital Gardasee

## Etappe 7

### Lazinser Alm - Pfelders (Meraner Höhenweg)

Wandern - 87 Hm Aufstieg - 334 Hm Abstieg - **01:35** Stunden Gehzeit - 4.34 km Strecke

Lazinser Alm 1848m - Pfelders 1606m

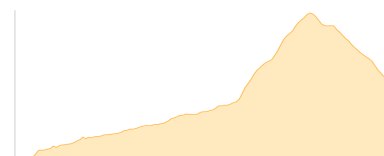


## Etappe 8

### Pfelders (Meraner Höhenweg) - Oberkaser Alm

Wandern - 1038 Hm Aufstieg - 513 Hm Abstieg - **06:00** Stunden Gehzeit - 11.79 km Strecke

Pfelders 1606m - Oberkaser Alm 2131m

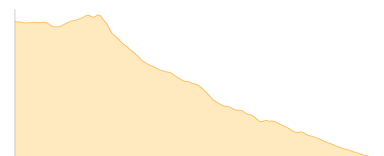


## Etappe 9

### Oberkaser Alm - Algund

Wandern - 261 Hm Aufstieg - 2070 Hm Abstieg - **06:15** Stunden Gehzeit - 10.24 km Strecke

Oberkaser Alm 2131m - Algund 330m



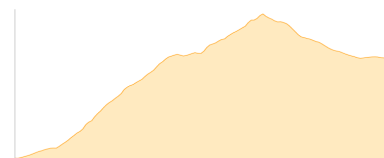
Etappe 10: Ruhetag

## Etappe 11

### Sporminore - Malga Spora Biwak

Wandern - 1959 Hm Aufstieg - 646 Hm Abstieg - **09:20** Stunden Gehzeit - 12.25 km Strecke

Sporminore 515m - Malga Spora Biwak 1851m

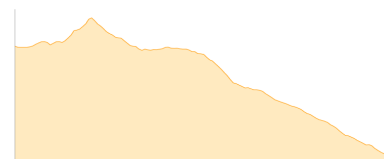


## Etappe 12

### Malga Spora Biwak - Prato del Monte - 352B - Grassi Delle Colate - Molveno

Wandern - 408 Hm Aufstieg - 1413 Hm Abstieg - **05:30** Stunden Gehzeit - 10.5 km Strecke

Malga Spora Biwak 1851m - Prato del Monte 1820m - Grassi Delle Colate 1359m - Molveno 856m

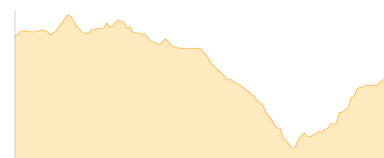


## Etappe 13

### Spiaggia - Nembia - Deggia - Moline - St Lorenzo in Banale

Wandern - 409 Hm Aufstieg - 509 Hm Abstieg - **04:15** Stunden Gehzeit - 12.25 km Strecke

Spiaggia 826m - Nembia 822m - San Lorenzo in Banale 697m



Etappe 14: Ruhetag

## Etappe 15

### Ballino - Malga Nardis - Boccetta di Slavazi - Höhle Tofino - Monte Tofino - ... - Rifugio Nino Pernici

Wandern - 1645 Hm Aufstieg - 805 Hm Abstieg - **09:00** Stunden Gehzeit - 15.15 km Strecke

Ballino 756m - Malga Nardis 1766m - Boccetta di Slavazi 2048m - Höhle Tofino 2043m - Monte Tofino 2151m

- Corno di Pichea 2138m - Rifugio Nino Pernici 1600m



**Etappe 16**

**Rifugio Nino Bernici - Dosso di Seoi - Doss da Trat - Bocca di Saval - Cima Pari - ... - Riva del Garda**

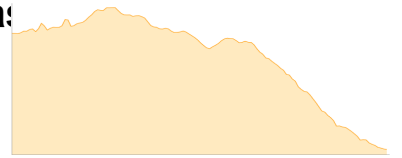
Wanderzeit - 9:46 Hm Aufstieg - 2478 Hm Abstieg - **10:05** Stunden Gehzeit - 15.62 km Strecke

Rifugio Nino Bernici 1600m - Dosso di Seoi 1800m - Doss da Trat 1841m - Bocca di Saval 1720m - Cima

Pari 1990m - Cima Scapa 1887m - Rochetta Giochello 1475m - Bastione 207m - Riva del Garda 71m



# Apentour 2017 Stubaital Gardas





## Apentour 2017 Stubaital Gardasee

### Mögliche Unterkünfte

Neue Regensburger Hütte 2287 m, DAV, Dusche: ja, Tel: +43 664 2025070, Schlafplätze: 83

Dresdner Hütte 2308 m, DAV, Dusche: ja, Tel: +43 5226 8112, Schlafplätze: 165

Hildesheimer Hütte 2899 m, DAV, Dusche: k.A., Tel: +43 5254 2300, Schlafplätze: 80

Fiegls Gasthaus 1956 m, privat, Dusche: ja, mobil: +43 664 8617341, Schlafplätze: 18

Rolandseck 1429 m, AV: k.A., Dusche: k.A., Schlafplätze: -

Langtalereckhütte 2430 m, DAV, Dusche: ja, Tel: +43 664 5268655, Schlafplätze: 92

Oberkaser Alm 2131 m, privat, Dusche: k.A., Tel: +39 0473 420 452, Schlafplätze: 25

Malga Spora Biwak 1851 m, AV: k.A., Dusche: k.A., Schlafplätze: -

Spiaggia 826 m, AV: k.A., Dusche: k.A., Schlafplätze: -

Nembia 822 m, AV: k.A., Dusche: k.A., Schlafplätze: -

Malga Nardis 1766 m, AV: k.A., Dusche: k.A., Schlafplätze: -

Rifugio Nino Pernici 1600 m, SAT, Dusche: ja, Tel: +39 464 505090, mobil: +39 349 3301981, Schlafplätze: 30