



Hüttenwanderung 2017

Typ: **Strecke**
Etappen: **6**
Länge: **39.54 km**
Zeitraum: **.. - ..**

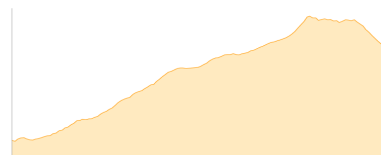
Gehzeit: **22:56 Stunden**
Aufstieg: **3632 Hm**
Abstieg: **2929 Hm**

Etappe 1

Kemater Alm - Adolf-Pichler-Hütte

Wandern - 468 Hm Aufstieg - 165 Hm Abstieg - **02:40** Stunden Gehzeit - 5.99 km Strecke

Kemater Alm 1673m - Adolf-Pichler-Hütte 1977m



Etappe 2

Adolf-Pichler-Hütte - Almind-Alm

Wandern - 743 Hm Aufstieg - 941 Hm Abstieg - **05:40** Stunden Gehzeit - 10.77 km Strecke

Adolf-Pichler-Hütte 1977m - Almind-Alm 1755m



Etappe 3

Almind-Alm - Alpengasthof Lüsens

Wandern - 1101 Hm Aufstieg - 1233 Hm Abstieg - **07:35** Stunden Gehzeit - 11.54 km Strecke

Almind-Alm 1755m - Alpengasthof Lüsens 1640m

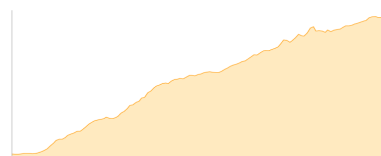


Etappe 4

Alpengasthof Lüsens - Westfalenhaus

Wandern - 759 Hm Aufstieg - 124 Hm Abstieg - **03:25** Stunden Gehzeit - 4.81 km Strecke

Alpengasthof Lüsens 1640m - Westfalenhaus 2273m

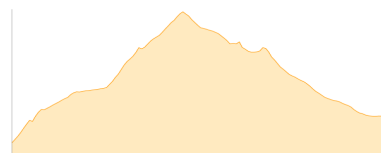


Etappe 5

Westfalenhaus - Winnebachseehütte

Wandern - 561 Hm Aufstieg - 466 Hm Abstieg - **03:35** Stunden Gehzeit - 6.43 km Strecke

Westfalenhaus 2273m - Winnebachseehütte 2362m



Etappe 6: Ruhetag



Hüttenwanderung 2017

Mögliche Unterkünfte

Kemater Alm 1673 m, privat, Dusche: k.A., Tel: +43 664 9156634, mobil: +43 664 2204659, Schlafplätze: 70

Adolf-Pichler-Hütte 1977 m, AV: k.A., Dusche: k.A., Tel: +43 5238 53194, Schlafplätze: 75

Almind-Alm 1755 m, AV: k.A., Dusche: k.A., Schlafplätze: -

Alpengasthof Lüsens 1640 m, AV: k.A., Dusche: k.A., Schlafplätze: -

Westfalenhaus 2273 m, DAV, Dusche: ja, Tel: +43 664 7880875, Schlafplätze: 58

Winnebachseehütte 2362 m, DAV, Dusche: ja, Tel: +43 5253 5197, Schlafplätze: 48