



Südtiroler-Klettersteig-Touren_Schlern

Typ: **Rundtour**
Etappen: **4**
Länge: **44.34 km**
Zeitraum: **30.07.2017 - 02.08.2017**

Gehzeit: **30:52 Stunden**
Aufstieg: **4740 Hm**
Abstieg: **4741 Hm**

Etappe 1 30.07.2017 Sonntag

Seiser Alm - Schlernhaus

Wandern - 783 Hm Aufstieg - 334 Hm Abstieg - **04:15** Stunden Gehzeit - 7.48 km Strecke

Seiser Alm 2002m - Schlernhaus 2457m

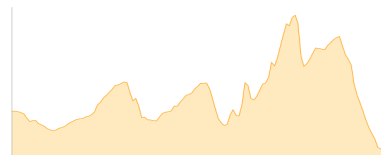


Etappe 2 31.07.2017 Montag

Schlernhaus - Tierser Alpl - Grasleitenpasshütte - Kesselkogel Klettersteig - ... - Vajolet-Hütte

Hochalpin - 1474 Hm Aufstieg - 1690 Hm Abstieg - **10:00** Stunden Gehzeit - 13.39 km Strecke

Schlernhaus 2457m - Tierser Alpl 2440m - Grasleitenpasshütte 2601m - Kesselkogel Klettersteig 2901m - Kesselkogel 3004m - Vajolet-Hütte 2243m

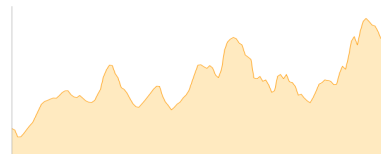


Etappe 3 01.08.2017 Dienstag

Vajolet-Hütte - Kölner Hütte - Gartlhütte

Wandern - 1721 Hm Aufstieg - 1354 Hm Abstieg - **10:05** Stunden Gehzeit - 13.1 km Strecke

Vajolet-Hütte 2243m - Kölner Hütte 2337m - Santner Klettersteig - Ferrata Passo Santner (B/C, 2) 2580m - Santnerpasshütte 2734m - Gartlhütte 2621m

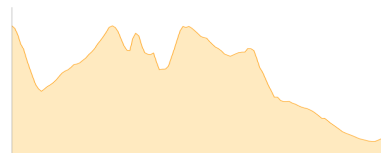


Etappe 4 02.08.2017 Mittwoch

Gartlhütte - Seiser Alm

Wandern - 762 Hm Aufstieg - 1363 Hm Abstieg - **06:35** Stunden Gehzeit - 10.38 km Strecke

Gartlhütte 2621m - Seiser Alm 2002m





Südtiroler-Klettersteig-Touren_Schlern

Mögliche Unterkünfte

Seiser Alm 2002 m, AV: k.A., Dusche: k.A., Schlafplätze: -

Schlernhaus 2457 m, CAI, Dusche: k.A., Schlafplätze: -

Tierser Alpl 2440 m, privat, Dusche: k.A., Schlafplätze: -

Grasleitenpasshütte 2601 m, AV: k.A., Dusche: k.A., Schlafplätze: -

Vajolet-Hütte 2243 m, SAT, Dusche: k.A., Schlafplätze: -

Kölner Hütte 2337 m, CAI, Dusche: k.A., Tel: +39 0471 612033, mobil: +39 0335 6563512, Schlafplätze: 60

Santnerpasshütte 2734 m, privat, Dusche: k.A., Schlafplätze: -

Garlhütte 2621 m, privat, Dusche: k.A., Schlafplätze: -