



# Rätikon 2017

Typ: **Rundtour**  
Etappen: **7**  
Länge: **74.39 km**  
Zeitraum: .. - ..

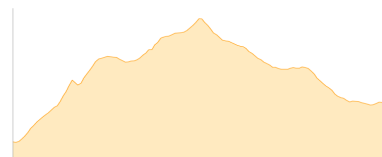
Gehzeit: **40:03 Stunden**  
Aufstieg: **5721 Hm**  
Abstieg: **5720 Hm**

## Etappe 1

### Lünerseebahn - Lünerkrinne - Heinrich-Hueter-Hütte

Wandern - 679 Hm Aufstieg - 514 Hm Abstieg - **04:10** Stunden Gehzeit - 6.82 km Strecke

Lünerseebahn 1568m - Lünerkrinne 2139m - Heinrich-Hueter-Hütte 1766m

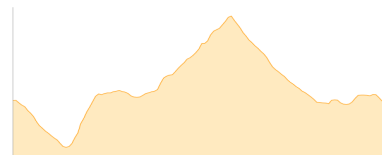


## Etappe 2

### Heinrich-Hueter-Hütte - Kreuzjoch (Rätikon) - Latschätzalpe - Lindauer Hütte

Wandern - 955 Hm Aufstieg - 958 Hm Abstieg - **06:40** Stunden Gehzeit - 12.44 km Strecke

Heinrich-Hueter-Hütte 1766m - Kreuzjoch (Rätikon) 2261m - Latschätzalpe 1733m - Lindauer Hütte 1744m

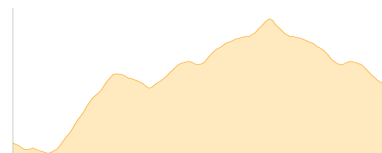


## Etappe 3

### Lindauer Hütte - Tilisunahütte - Sulzfluh - Tilisunahütte

Wandern - 1357 Hm Aufstieg - 889 Hm Abstieg - **07:50** Stunden Gehzeit - 12.52 km Strecke

Lindauer Hütte 1744m - Tilisunahütte 2211m - Sulzfluh 2817m - Tilisunahütte 2211m



## Etappe 4

### Tilisunahütte - Plassegggenpass - Partnun - Carschinahütte - Drusentor - Carschinahütte

Wandern - 915 Hm Aufstieg - 891 Hm Abstieg - **06:35** Stunden Gehzeit - 14.27 km Strecke

Tilisunahütte 2211m - Plassegggenpass 2354m - Partnunstafel 1763m - Carschinahütte 2236m - Drusentor 2343m - Carschinahütte 2236m



## Etappe 5

### Carschinahütte - Gafalljoch - Gamsluggen - Totalphütte

Wandern - 793 Hm Aufstieg - 644 Hm Abstieg - **05:50** Stunden Gehzeit - 13.41 km Strecke

Carschinahütte 2236m - Gafalljoch 2238m - Gamsluggen 2378m - Totalphütte 2385m

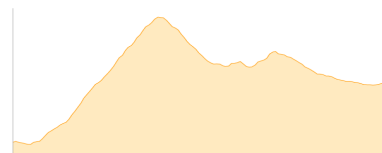


## Etappe 6

### Totalphütte - Schesaplana - Mannheimer Hütte

Wandern - 714 Hm Aufstieg - 449 Hm Abstieg - **04:00** Stunden Gehzeit - 5.55 km Strecke

Totalphütte 2385m - Schesaplana 2965m - Mannheimer Hütte 2679m





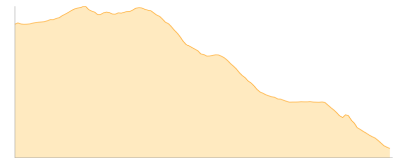
# Rätikon 2017

## Etappe 7

### Mannheimer Hütte - Totalphütte - Lünerseebahn

Wandern - 308 Hm Aufstieg - 1375 Hm Abstieg - **04:55** Stunden Gehzeit - 9.37 km Strecke

Mannheimer Hütte 2679m - Totalphütte 2385m - Lünerseebahn 1568m





# Rätikon 2017

## Mögliche Unterkünfte

Heinrich-Hueter-Hütte 1766 m, ÖAV, Dusche: ja, Tel: +43 5556 76570, Schlafplätze: 80

Latschätzalpe 1733 m, AV: k.A., Dusche: k.A., Schlafplätze: -

Lindauer Hütte 1744 m, DAV, Dusche: ja, mobil: +43 664 5033456, Schlafplätze: 163

Tilisunahütte 2211 m, ÖAV, Dusche: ja, mobil: +43 664 1472 896, Schlafplätze: 122

Carschinahütte 2236 m, SAC, Dusche: nein, Tel: +41 79 418 22 80, mobil: 076 311 18 70, Schlafplätze: 85

Totalphütte 2385 m, ÖAV, Dusche: ja, mobil: +43 664 2400260, Schlafplätze: 85

Mannheimer Hütte 2679 m, DAV, Dusche: nein, Tel: +43 664 1900691, mobil: +43 664 1900691, Schlafplätze: 126