



Rund um die Texelgruppe

Typ: **Rundtour**
Etappen: **5**
Länge: **43.57 km**
Zeitraum: .. - ..

Gehzeit: **26:24 Stunden**
Aufstieg: **3927 Hm**
Abstieg: **3925 Hm**

Etappe 1

Pfelders (Meraner Höhenweg) - Zwickauer Hütte

Wandern - 1368 Hm Aufstieg - 20 Hm Abstieg - **05:20** Stunden Gehzeit - 5.7 km Strecke

Pfelders 1606m - Zwickauer Hütte 2989m

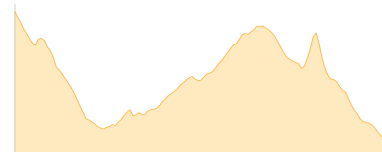


Etappe 2

Zwickauer Hütte - Stettiner Hütte - Johannesscharte - Lodnerhütte

Wandern - 908 Hm Aufstieg - 1638 Hm Abstieg - **07:55** Stunden Gehzeit - 12.83 km Strecke

Zwickauer Hütte 2989m - Stettiner Hütte 2875m - Johannesscharte 2869m - Lodnerhütte 2262m

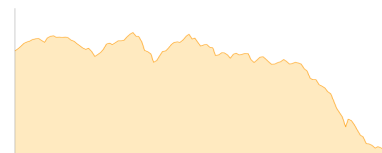


Etappe 3

Lodnerhütte - Hochganghaus

Wandern - 487 Hm Aufstieg - 892 Hm Abstieg - **04:20** Stunden Gehzeit - 7.14 km Strecke

Lodnerhütte 2262m - Hochganghaus 1839m

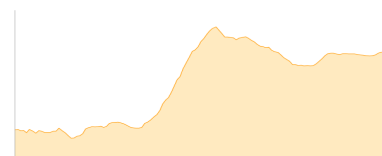


Etappe 4

Hochganghaus - Taufenscharte - Oberkaser Alm

Wandern - 633 Hm Aufstieg - 320 Hm Abstieg - **03:25** Stunden Gehzeit - 5.24 km Strecke

Hochganghaus 1839m - Taufenscharte 2230m - Oberkaser Alm 2131m

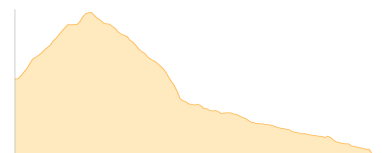


Etappe 5

Oberkaser Alm - Spronser Joch - Faltschnaljoch - Pfelders -Meraner Höhenweg-

Wandern - 531 Hm Aufstieg - 1055 Hm Abstieg - **05:30** Stunden Gehzeit - 12.65 km Strecke

Oberkaser Alm 2131m - Spronser Joch 2552m - Faltschnaljoch 2415m - Pfelders 1606m





Rund um die Texelgruppe

Mögliche Unterkünfte

Zwickauer Hütte 2989 m, CAI, Dusche: k.A., Tel: +39 0473 646700, Schlafplätze: 60

Stettiner Hütte 2875 m, Autonome Provinz Bozen-Südtirol, Dusche: k.A., Tel: +39 0473 424244, Schlafplätze: 40

Lodnerhütte 2262 m, CAI, Dusche: k.A., Tel: +39 0473 967367, Schlafplätze: 56

Hochganghaus 1839 m, privat, Dusche: k.A., Tel: +39 0473 443310, Schlafplätze: 30

Oberkaser Alm 2131 m, privat, Dusche: k.A., Tel: +39 0473 420 452, Schlafplätze: 25