



# Slowenien 1

Typ: **Strecke**  
Etappen: **11**  
Länge: **122.21 km**  
Zeitraum: .. - ..

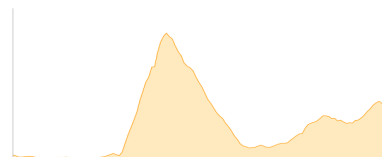
Gehzeit: **62:56 Stunden**  
Aufstieg: **8501 Hm**  
Abstieg: **8517 Hm**

## Etappe 1

### Bohinjska Bistrica - Stara Fuzina - Planinska koca na Vojah

Wandern - 644 Hm Aufstieg - 474 Hm Abstieg - **04:30** Stunden Gehzeit - 10.69 km Strecke

Bohinjska Bistrica 516m - Stara Fuzina 542m - Planinska koca na Vojah 685m

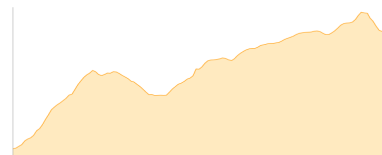


## Etappe 2

### Planinska koca na Vojah - Koca pri Triglavski jeseri

Wandern - 1501 Hm Aufstieg - 498 Hm Abstieg - **07:25** Stunden Gehzeit - 11.18 km Strecke

Planinska koca na Vojah 685m - Koca pri Triglavski jeseri 1685m

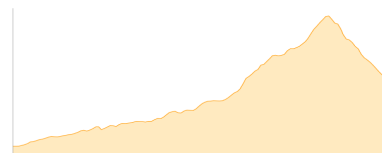


## Etappe 3

### Koca pri Triglavski jeseri - Kanjavec - Dolichütte

Wandern - 944 Hm Aufstieg - 477 Hm Abstieg - **05:05** Stunden Gehzeit - 7.57 km Strecke

Koca pri Triglavski jeseri 1685m - Kanjavec 2568m - Dolichütte 2151m



## Etappe 4

### Dolichütte - Pogacnikov dom

Wandern - 1164 Hm Aufstieg - 1290 Hm Abstieg - **07:35** Stunden Gehzeit - 8.88 km Strecke

Dolichütte 2151m - Pogacnikov dom 2050m

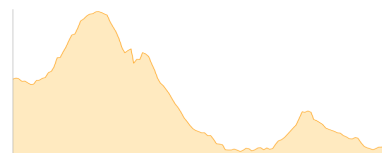


## Etappe 5

### Pogacnikov dom - Postarski Dom na Vrsicu

Wandern - 870 Hm Aufstieg - 1220 Hm Abstieg - **06:25** Stunden Gehzeit - 8.54 km Strecke

Pogacnikov dom 2050m - Postarski Dom na Vrsicu 1680m



## Etappe 6

### Postarski Dom na Vrsicu - Ratece - Bus - Camporosso

Wandern - 384 Hm Aufstieg - 1244 Hm Abstieg - **09:35** Stunden Gehzeit - 30.72 km Strecke

Postarski Dom na Vrsicu 1680m - Camporosso 820m



Etappe 7: Ruhetag

## Etappe 8

### Camporosso - Feistritzer Alm

Wandern - 1128 Hm Aufstieg - 223 Hm Abstieg - **05:15** Stunden Gehzeit - 7.98 km Strecke

Camporosso 820m - Feistritzer Alm 1725m



## Etappe 9

# Slowenien 1

## Feistritzer Alm - Schloss Wasserleonburg

Wandern - 799 Hm Aufstieg - 1195 Hm Abstieg - **04:30** Stunden Gehzeit - 12.7 km Strecke

Feistritzer Alm 1725m - Schloss Wasserleonburg 628m

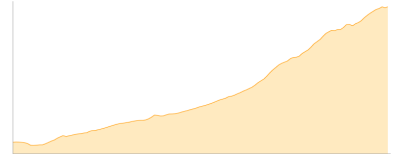



### Etappe 10

## Schloss Wasserleonburg - Ludwig-Walter-Haus

Wandern - 1611 Hm Aufstieg - 103 Hm Abstieg - **06:35** Stunden Gehzeit - 7.93 km Strecke

Schloss Wasserleonburg 628m - Dobratsch-Gipfelhaus 2143m



### Etappe 11

## Ludwig-Walter-Haus - Hauptbahnhof Villach

Wandern - 156 Hm Aufstieg - 1793 Hm Abstieg - **06:05** Stunden Gehzeit - 16.01 km Strecke

Dobratsch-Gipfelhaus 2143m - Hauptbahnhof Villach 499m





# Slowenien 1

## Mögliche Unterkünfte

Planinska koca na Vojah 685 m, AV: k.A., Dusche: k.A., Schlafplätze: -

Koca pri Triglavski jeseri 1685 m, AV: k.A., Dusche: k.A., Schlafplätze: -

Dolichütte 2151 m, AV: k.A., Dusche: k.A., Tel: +386 51 614 780, Schlafplätze: 74

Pogacnikov dom 2050 m, AV: k.A., Dusche: k.A., Schlafplätze: 79

Postarski Dom na Vrsicu 1680 m, AV: k.A., Dusche: k.A., Tel: +386 41 610 029, Schlafplätze: 48

Feistritzer Alm 1725 m, AV: k.A., Dusche: k.A., Tel: +43 699 11410579, Schlafplätze: -

Schloss Wasserleonburg 628 m, AV: k.A., Dusche: k.A., Schlafplätze: -

Dobratsch-Gipfelhaus 2143 m, AV: ja, Dusche: k.A., Schlafplätze: -