



Karwendel Tour


Typ:		Gehzeit:	33:32 Stunden
Etappen:	6	Aufstieg:	5098 Hm
Länge:	57.5 km	Abstieg:	4567 Hm
Zeitraum:	20.07.2014 - 25.07.2014		

Etappe 1 20.07.2014 Sonntag

Pertisau - Lamsenjochhütte

Wandern - 1018 Hm Aufstieg - 29 Hm Abstieg - **05:05** Stunden Gehzeit - 12.03 km Strecke

Wiesenhof 947m - Lamsenjochhütte 1953m



Etappe 2 21.07.2014 Montag

Lamsenjochhütte - Falkenhütte

Wandern - 1205 Hm Aufstieg - 1312 Hm Abstieg - **08:15** Stunden Gehzeit - 13.11 km Strecke

Lamsenjochhütte 1953m - Falkenhütte [T] 1846m



Etappe 3 22.07.2014 Dienstag

Falkenhütte - Karwendelhaus

Wandern - 528 Hm Aufstieg - 614 Hm Abstieg - **04:20** Stunden Gehzeit - 9.9 km Strecke

Falkenhütte [T] 1846m - Karwendelhaus 1765m

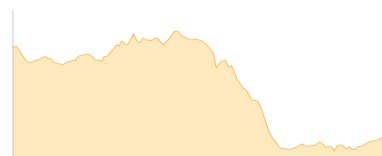


Etappe 4 23.07.2014 Mittwoch

Karwendelhaus - Krinner-Kofler-Hütte

Wandern - 556 Hm Aufstieg - 907 Hm Abstieg - **04:55** Stunden Gehzeit - 10.01 km Strecke

Karwendelhaus 1765m - Bäralpsattel 1820m - Krinner-Kofler-Hütte 1394m

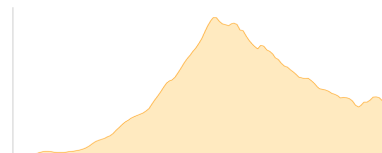


Etappe 5 24.07.2014 Donnerstag

Krinner-Kofler-Hütte - Hochlandhütte

Wandern - 639 Hm Aufstieg - 439 Hm Abstieg - **03:40** Stunden Gehzeit - 4.94 km Strecke

Krinner-Kofler-Hütte 1394m - Hochlandhütte 1630m



Etappe 6 25.07.2014 Freitag

Hochlandhütte - Brunnsteinhütte

Wandern - 1152 Hm Aufstieg - 1266 Hm Abstieg - **07:20** Stunden Gehzeit - 7.52 km Strecke

Hochlandhütte 1630m - Brunnsteinhütte 1560m





Karwendel Tour

Mögliche Unterkünfte

Lamsenjochhütte 1953 m, DAV, Dusche: k.A., Tel: +43 5244 620 63, mobil: +43 664 3528836, Schlafplätze: 140

Falkenhütte [T] 1846 m, DAV, Dusche: k.A., Tel: +43 5245 245, Schlafplätze: 130

Karwendelhaus 1765 m, DAV, Dusche: k.A., Tel: +43 720 983554, Schlafplätze: 193

Krinner-Kofler-Hütte 1394 m, DAV, Dusche: k.A., Schlafplätze: 30

Hochlandhütte 1630 m, DAV, Dusche: k.A., Tel: +49 174 9897863, Schlafplätze: 43

Brunnsteinhütte 1560 m, DAV, Dusche: k.A., Tel: +49 172 8909613, Schlafplätze: 36