



yes yoah

Typ:
Etappen: **3**
Länge: **87.24 km**
Zeitraum: .. - ..

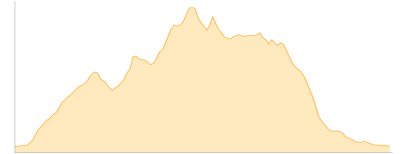
Gehzeit: **53:54 Stunden**
Aufstieg: **8919 Hm**
Abstieg: **6594 Hm**

Etappe 1

Monte Perdido

Hochalpin - 2852 Hm Aufstieg - 2841 Hm Abstieg - **18:35** Stunden Gehzeit - 27.13 km Strecke

Monte Perdido 3355m

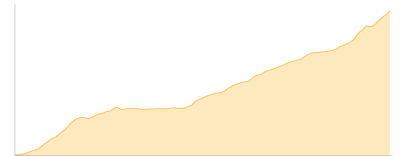


Etappe 2

Luz-St Sauveur - Pic de Neouvielle

Hochalpin - 2493 Hm Aufstieg - 179 Hm Abstieg - **10:35** Stunden Gehzeit - 14.63 km Strecke

Luz-St Sauveur 1287m - Pic de Neouvielle 3091m

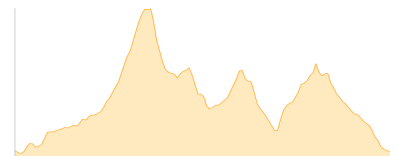


Etappe 3

Hotel Vignemale - Vignemale - Hotel Vignemale

Hochalpin - 3574 Hm Aufstieg - 3574 Hm Abstieg - **24:45** Stunden Gehzeit - 45.48 km Strecke

Hotel Vignemale 1414m - Vignemale 3298m - Hotel Vignemale 1414m





yes yoah

Mögliche Unterkünfte

Hotel Vignemale 1414 m, AV: k.A., Dusche: k.A., Schlafplätze: -