



Meraner Höhenweg Variante Cheffe

Typ: **Rundtour**
Etappen: **7**
Länge: **92 km**
Zeitraum: **09.09.2017 - 15.09.2017**

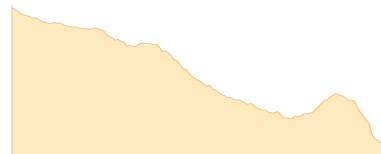
Gehzeit: **44:16 Stunden**
Aufstieg: **6061 Hm**
Abstieg: **6063 Hm**

Etappe 1 09.09.2017 Samstag

Zeppichl - Christlhof - Moarhof St. Martin im Passeier

Wandern - 298 Hm Aufstieg - 1115 Hm Abstieg - **05:30** Stunden Gehzeit - 15.3 km Strecke

Zeppichl 1671m - Christlhof 1135m - Moarhof 867m

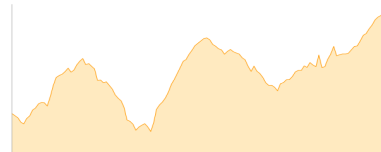


Etappe 2 10.09.2017 Sonntag

Moarhof - Krusterhof - Walde

Wandern - 1304 Hm Aufstieg - 880 Hm Abstieg - **08:05** Stunden Gehzeit - 15.73 km Strecke

Moarhof 867m - Krusterhof 1055m - Walde 1290m



Etappe 3 11.09.2017 Montag

Walde - Hochganghaus

Wandern - 1165 Hm Aufstieg - 630 Hm Abstieg - **06:25** Stunden Gehzeit - 10.46 km Strecke

Walde 1290m - Hochganghaus 1839m

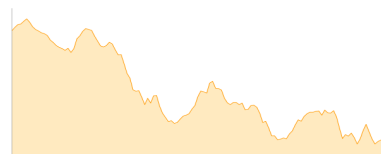


Etappe 4 12.09.2017 Dienstag

Hochganghaus - Nasereithütte - Giggelberg - Pirchhof

Wandern - 824 Hm Aufstieg - 1218 Hm Abstieg - **06:45** Stunden Gehzeit - 12.8 km Strecke

Hochganghaus 1839m - Giggelberg 1572m - Pirchhof 1432m

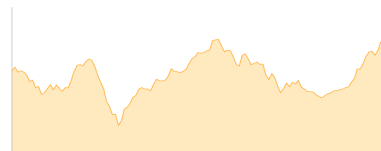


Etappe 5 13.09.2017 Mittwoch

Pirchhof - Untervernatsch

Wandern - 762 Hm Aufstieg - 700 Hm Abstieg - **05:15** Stunden Gehzeit - 10.22 km Strecke

Pirchhof 1432m - Untervernatsch 1495m



Etappe 6 14.09.2017 Donnerstag

Untervernatsch - Vorderkas - Eishof

Wandern - 867 Hm Aufstieg - 287 Hm Abstieg - **04:55** Stunden Gehzeit - 10.97 km Strecke

Untervernatsch 1495m - Vorderkas 1701m - Eishof 2076m





Meraner Höhenweg Variante Cheffe

Etappe 7 15.09.2017 Freitag

Eishof - Eisjöchl - Stettiner Hütte - Lazinser Alm - Zeppichl

Wandern - 841 Hm Aufstieg - 1233 Hm Abstieg - **07:20** Stunden Gehzeit - 16.52 km Strecke

Eishof 2076m - Eisjöchl 2895m - Stettiner Hütte 2875m - Lazinser Alm 1848m - Zeppichl 1671m





Meraner Höhenweg Variante Cheffe

Mögliche Unterkünfte

Zeppichl 1671 m, AV: k.A., Dusche: k.A., Schlafplätze: -

Moarhof 867 m, AV: k.A., Dusche: k.A., Schlafplätze: -

Krusterhof 1055 m, AV: k.A., Dusche: k.A., Schlafplätze: -

Walde 1290 m, AV: k.A., Dusche: k.A., Schlafplätze: -

Hochganghaus 1839 m, privat, Dusche: k.A., Tel: +39 0473 443310, Schlafplätze: 30

Giggelberg 1572 m, AV: k.A., Dusche: k.A., Schlafplätze: -

Pirchhof 1432 m, AV: k.A., Dusche: k.A., Schlafplätze: -

Untervernatsch 1495 m, AV: k.A., Dusche: k.A., Schlafplätze: -

Vorderkas 1701 m, AV: k.A., Dusche: k.A., Tel: +39 473 679230, Schlafplätze: -

Eishof 2076 m, privat, Dusche: k.A., Tel: +39 473 420524, mobil: +39 3336 521974, Schlafplätze: -

Stettiner Hütte 2875 m, Autonome Provinz Bozen-Südtirol, Dusche: k.A., Tel: +39 0473 424244, Schlafplätze: 40