



GTA 2017

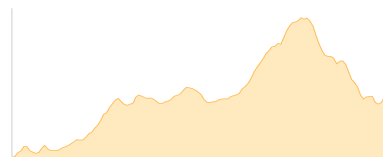
Typ:	Strecke	Gehzeit:	27:00 Stunden
Etappen:	5	Aufstieg:	2810 Hm
Länge:	44 km	Abstieg:	3520 Hm
Zeitraum:	11.07.2017 - 16.07.2017		

Etappe 1 11.07.2017 Dienstag

Griespass Abzw- - Rifugio Citta di Busto

Wandern - 620 Hm Aufstieg - 380 Hm Abstieg - **05:00** Stunden Gehzeit - 7 km Strecke

Rossbode 2303m - Rifugio Citta di Busto 2481m

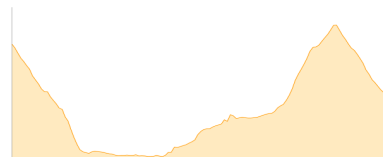


Etappe 2 12.07.2017 Mittwoch

Rifugio Citta di Busto - Refugio Margaroli

Wandern - 900 Hm Aufstieg - 1300 Hm Abstieg - **09:00** Stunden Gehzeit - 12 km Strecke

Rifugio Citta di Busto 2481m - Refugio Margaroli 2183m



Etappe 3 13.07.2017 Donnerstag

Refugio Margaroli - Alpe Devero

Wandern - 600 Hm Aufstieg - 1150 Hm Abstieg - **09:00** Stunden Gehzeit - 15 km Strecke

Refugio Margaroli 2183m - Alpe Devero 1634m

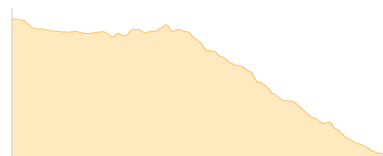


Etappe 4 15.07.2017 Samstag

Alpe Veglia Aufstieg

Wandern - 560 Hm Aufstieg - 130 Hm Abstieg - **02:00** Stunden Gehzeit - 5 km Strecke

Rif. Citta di Arona 1775m

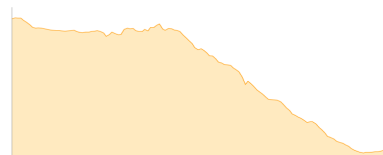


Etappe 5 16.07.2017 Sonntag

Alpe Veglia Abstieg

Wandern - 130 Hm Aufstieg - 560 Hm Abstieg - **02:00** Stunden Gehzeit - 5 km Strecke

Rif. Citta di Arona 1775m





GTA 2017

Mögliche Unterkünfte

Rifugio Citta di Busto 2481 m, AV: k.A., Dusche: k.A., Schlafplätze: -

Refugio Margaroli 2183 m, AV: k.A., Dusche: k.A., Schlafplätze: -

Rif. Citta di Arona 1775 m, AV: k.A., Dusche: k.A., Schlafplätze: -