



August 2017 mit Weinläder

Typ:
Etappen: **3**
Länge: **28.13 km**
Zeitraum: .. - ..

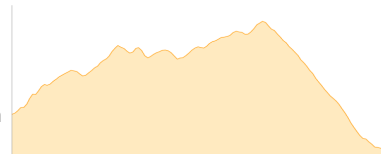
Gehzeit: **15:45 Stunden**
Aufstieg: **2143 Hm**
Abstieg: **2548 Hm**

Etappe 1

Grüneck - Latschätzkopf - Hätaberger Joch - Geisspitze - Lindauer Hütte

Wandern - 626 Hm Aufstieg - 779 Hm Abstieg - **04:35** Stunden Gehzeit - 7.31 km Strecke

Grüneck 1896m - Latschätzkopf 2219m - Hätaberger Joch 2154m - Geisspitze 2326m - Lindauer Hütte 1744m

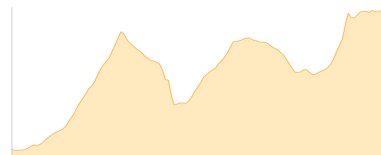


Etappe 2

Lindauer Hütte - Gamsluggen - Totalphütte

Wandern - 1239 Hm Aufstieg - 600 Hm Abstieg - **06:45** Stunden Gehzeit - 11.57 km Strecke

Lindauer Hütte 1744m - Gamsluggen 2378m - Totalphütte 2385m

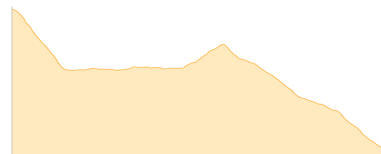


Etappe 3

Totalphütte - Lünseealpe - Alpe Lün - Alpengasthof Rellstal

Wandern - 278 Hm Aufstieg - 1169 Hm Abstieg - **04:25** Stunden Gehzeit - 9.26 km Strecke

Totalphütte 2385m - Lünseealpe 2000m - Alpe Lün 1770m - Alpengasthof Rellstal 1490m





August 2017 mit Weinläder

Mögliche Unterkünfte

Lindauer Hütte 1744 m, DAV, Dusche: ja, mobil: +43 664 5033456, Schlafplätze: 163

Totalphütte 2385 m, ÖAV, Dusche: ja, mobil: +43 664 2400260, Schlafplätze: 85

Alpe Lün 1770 m, AV: k.A., Dusche: k.A., Schlafplätze: -

Alpengasthof Rellstal 1490 m, AV: k.A., Dusche: k.A., Schlafplätze: -