



Scharnitz-Brixen

Typ: **Strecke**
Etappen: **9**
Länge: **135.83 km**
Zeitraum: .. - ..

Gehzeit: **66:26 Stunden**
Aufstieg: **8866 Hm**
Abstieg: **9253 Hm**

Etappe 1

Scharnitz - Kastenalp

Wandern - 458 Hm Aufstieg - 198 Hm Abstieg - **04:40** Stunden Gehzeit - 14.91 km Strecke

Scharnitz 962m - Kastenalp 1220m

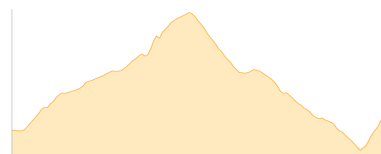


Etappe 2

Kastenalp - Herrenhäuser - Alpensöhnehütte

Wandern - 1240 Hm Aufstieg - 1104 Hm Abstieg - **08:10** Stunden Gehzeit - 14.61 km Strecke

Kastenalp 1220m - Herrenhäuser 1481m - Alpensöhnehütte 1345m



Etappe 3

Alpensöhnehütte - Voldertalhütte

Wandern - 871 Hm Aufstieg - 840 Hm Abstieg - **06:50** Stunden Gehzeit - 16.68 km Strecke

Alpensöhnehütte 1345m - Voldertalhütte 1376m

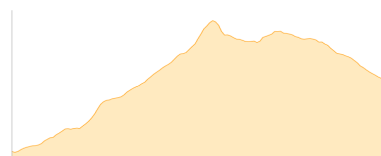


Etappe 4

Voldertalhütte - Lizumer Hütte

Wandern - 1275 Hm Aufstieg - 653 Hm Abstieg - **07:25** Stunden Gehzeit - 14.71 km Strecke

Voldertalhütte 1376m - Lizumer Hütte 2019m

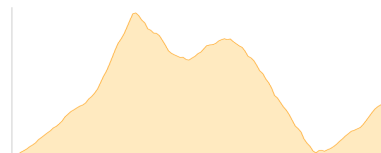


Etappe 5

Lizumer Hütte - Tuxerjochhaus

Wandern - 1178 Hm Aufstieg - 884 Hm Abstieg - **07:10** Stunden Gehzeit - 11.68 km Strecke

Lizumer Hütte 2019m - Tuxerjochhaus 2313m



Etappe 6

Tuxerjochhaus - Friesenberghaus - Pfitscherjochhaus

Wandern - 1354 Hm Aufstieg - 1407 Hm Abstieg - **09:50** Stunden Gehzeit - 20.12 km Strecke

Tuxerjochhaus 2313m - Friesenberghaus 2498m - Pfitscher-Joch-Haus 2276m





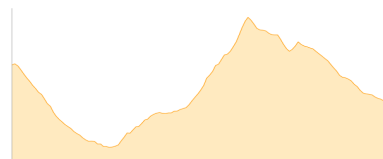
Scharnitz-Brixen

Etappe 7

Pfritscherjochhaus - Gliederscharte - Weitenbergalm

Wandern - 1158 Hm Aufstieg - 1453 Hm Abstieg - **08:25** Stunden Gehzeit - 13.25 km Strecke

Pfritscher-Joch-Haus 2276m - Gliederscharte 2644m - Weitenbergalm 1956m




Etappe 8

Weitenbergalm - Wieserhütte

Wandern - 1007 Hm Aufstieg - 1115 Hm Abstieg - **06:50** Stunden Gehzeit - 10.17 km Strecke

Weitenbergalm 1956m - Wieserhütte 1833m



Etappe 9

Wieserhütte - Bahnhof Brixen

Wandern - 325 Hm Aufstieg - 1599 Hm Abstieg - **07:05** Stunden Gehzeit - 19.69 km Strecke

Wieserhütte 1833m - Bahnhof Brixen 574m





Scharnitz-Brixen

Mögliche Unterkünfte

Herrenhäuser 1481 m, AV: k.A., Dusche: k.A., Schlafplätze: -

Alpensöhnehütte 1345 m, AV: k.A., Dusche: k.A., Schlafplätze: -

Voldertalhütte 1376 m, AV: ja, Dusche: k.A., Schlafplätze: 36

Lizumer Hütte 2019 m, ÖAV, Dusche: ja, Tel: +43 5224 52111, mobil: +43 664 647 5353, Schlafplätze: 85

Tuxerjochhaus 2313 m, ÖTK, Dusche: k.A., Tel: +43 5287 87216, Schlafplätze: 41

Friesenberghaus 2498 m, DAV, Dusche: ja, Tel: +43 676 7497550, Schlafplätze: 56

Pfitscher-Joch-Haus 2276 m, privat, Dusche: k.A., Tel: +39 0472 630119, Schlafplätze: 30

Weitenbergalm 1956 m, AV: k.A., Dusche: k.A., Schlafplätze: -

Wieserhütte 1833 m, privat, Dusche: k.A., Tel: +39 0472 520350, Schlafplätze: 24