



Wanderung zum Gardasee aus dem Vinschgau

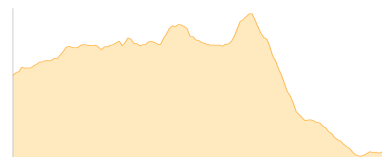
Typ:	Strecke	Gehzeit:	60:54 Stunden
Etappen:	6	Aufstieg:	7803 Hm
Länge:	139.97 km	Abstieg:	8065 Hm
Zeitraum:	08.06.2014 - 13.06.2014		

Etappe 1 08.06.2014 Sonntag

Naturnser Alm - Zoggler Stausee

Wandern - 1048 Hm Aufstieg - 1662 Hm Abstieg - **09:50** Stunden Gehzeit - 24.06 km Strecke

Falkomaisee 2172m

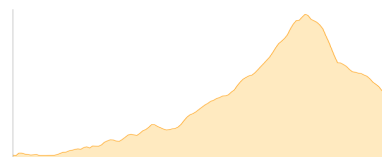


Etappe 2 09.06.2014 Montag

Ultental & Rabbijoch

Wandern - 1472 Hm Aufstieg - 930 Hm Abstieg - **09:50** Stunden Gehzeit - 23.62 km Strecke

Haselgruberhütte 2425m



Etappe 3 10.06.2014 Dienstag

Rabbital und Valle del Meledrio

Wandern - 1260 Hm Aufstieg - 673 Hm Abstieg - **10:00** Stunden Gehzeit - 29.02 km Strecke

Malga Mondifra 1634m - Passo Campo Carlo Magno 1682m

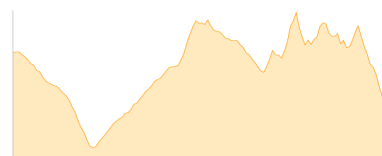


Etappe 4 11.06.2014 Mittwoch

Val d'Agola & Montagna di Manez Höhenweg

Wandern - 1416 Hm Aufstieg - 1748 Hm Abstieg - **11:50** Stunden Gehzeit - 27.68 km Strecke

Passo Campo Carlo Magno 1682m - Lago di Valagola 1601m



Etappe 5 12.06.2014 Donnerstag

Val Bolbeno & Itinerario Garda-Brenta

Wandern - 1948 Hm Aufstieg - 416 Hm Abstieg - **09:25** Stunden Gehzeit - 15.75 km Strecke

Malga Meda 1669m - Höhle Tofino 2043m

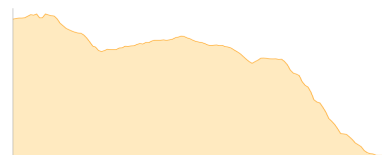


Etappe 6 13.06.2014 Freitag

Itinerario Garda-Brenta - Riva del Garda

Wandern - 659 Hm Aufstieg - 2636 Hm Abstieg - **09:55** Stunden Gehzeit - 19.84 km Strecke

Höhle Tofino 2043m - Bastione 207m





Wanderung zum Gardasee aus dem Vinschgau

Mögliche Unterkünfte

Haselgruberhütte 2425 m, AV: k.A., Dusche: k.A., Schlafplätze: -

Malga Mondifra 1634 m, AV: k.A., Dusche: k.A., Schlafplätze: -

Malga Meda 1669 m, privat, Dusche: k.A., Schlafplätze: -