



# Allgäu

Typ: **Rundtour**  
Etappen: **5**  
Länge: **35.21 km**  
Zeitraum: .. - ..

Gehzeit: **23:42 Stunden**  
Aufstieg: **3619 Hm**  
Abstieg: **3620 Hm**

## Etappe 1

### Einödsbach - Waltenbergerhaus

Wandern - 1024 Hm Aufstieg - 60 Hm Abstieg - **04:10** Stunden Gehzeit - 4.88 km Strecke

Einödsbach 1113m - Waltenbergerhaus 2084m

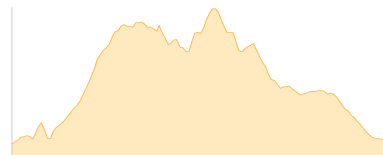


## Etappe 2

### Waltenbergerhaus - Hohes Licht - Rappenseehütte

Wandern - 939 Hm Aufstieg - 924 Hm Abstieg - **05:45** Stunden Gehzeit - 6.16 km Strecke

Waltenbergerhaus 2084m - Hohes Licht 2651m - Rappenseehütte 2091m

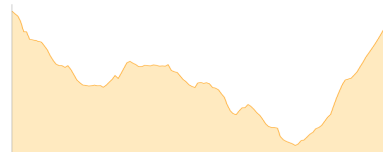


## Etappe 3

### Rappenseehütte - Schrofенpass - Mindelheimer Hütte

Wandern - 790 Hm Aufstieg - 838 Hm Abstieg - **05:30** Stunden Gehzeit - 9.6 km Strecke

Rappenseehütte 2091m - Schrofенpass 1688m - Mindelheimer Hütte 2013m

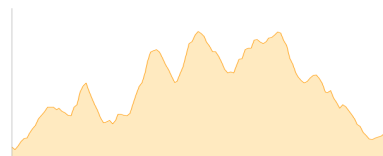


## Etappe 4

### Mindelheimer Hütte - Kemptner Scharte - Kemptnerköpfe - ... - Fiderepasshütte

Wandern - 581 Hm Aufstieg - 548 Hm Abstieg - **03:40** Stunden Gehzeit - 4.99 km Strecke

Mindelheimer Hütte 2013m - Kemptner Scharte 2103m - Kemptner Kopf 2193m - Südlicher Schafalpenkopf 2273m - Mittlerer Schafalpenkopf 2302m - Nördlicher Schafalpenkopf 2320m - Fiderescharte 2214m - Fiderepasshütte 2070m



## Etappe 5

### Fiderepasshütte - Einödsbach

Wandern - 285 Hm Aufstieg - 1250 Hm Abstieg - **04:40** Stunden Gehzeit - 9.58 km Strecke

Fiderepasshütte 2070m - Einödsbach 1113m





# Allgäu

## Mögliche Unterkünfte

Einödsbach 1113 m, AV: k.A., Dusche: k.A., Schlafplätze: -

Waltenbergerhaus 2084 m, DAV, Dusche: nein, Tel: +49 8379 7486, Schlafplätze: 73

Rappenseehütte 2091 m, DAV, Dusche: ja, Tel: +49 8322 700155, Schlafplätze: 342

Mindelheimer Hütte 2013 m, DAV, Dusche: nein, Tel: +49 8322 700153, Schlafplätze: 120

Fiderepasshütte 2070 m, DAV, Dusche: nein, Tel: +43 664 3203676, Schlafplätze: 120