



# Buchholz - Rote Wand - Buchholz

Typ: **Rundtour**  
Etappen: **4**  
Länge: **54.83 km**  
Zeitraum: **.. - ..**

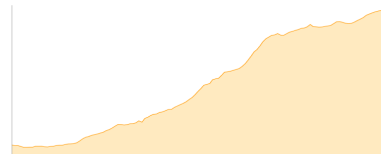
Gehzeit: **30:08 Stunden**  
Aufstieg: **4358 Hm**  
Abstieg: **4359 Hm**

## Etappe 1

### Buchboden - Göppinger Hütte

Wandern - 1511 Hm Aufstieg - 178 Hm Abstieg - **06:45** Stunden Gehzeit - 10.75 km Strecke

Göppinger Hütte 2245m

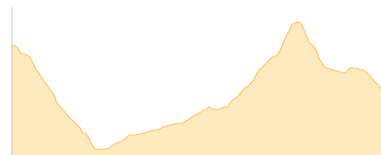


## Etappe 2

### Göppinger Hütte - Spullersee - Freiburger Hütte

Wandern - 924 Hm Aufstieg - 1261 Hm Abstieg - **07:55** Stunden Gehzeit - 18.75 km Strecke

Göppinger Hütte 2245m - Spullersee 1827m - Freiburger Hütte 1931m

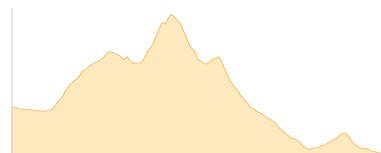


## Etappe 3

### rote wand - klesenza

Wandern - 1186 Hm Aufstieg - 1526 Hm Abstieg - **08:35** Stunden Gehzeit - 12.51 km Strecke

Freiburger Hütte 1931m - Rote Wand 2704m



## Etappe 4

### Klesenzaalpe - Buchboden

Wandern - 737 Hm Aufstieg - 1394 Hm Abstieg - **06:50** Stunden Gehzeit - 12.82 km Strecke

Buchboden 910m





## Buchholz - Rote Wand - Buchholz

### Mögliche Unterkünfte

Göppinger Hütte 2245 m, DAV, Dusche: nein, Tel: +43 5583 3540, mobil: +43 664 3146854, Schlafplätze: 65

Freiburger Hütte 1931 m, DAV, Dusche: ja, mobil: +43 664 1745042, Schlafplätze: 140